




RRA KOROŠKA
REGIONALNA RAZVOJNA AGENCIJA ZA KOROŠKO

Regionalni razvojni program za Koroško razvojno regijo 2021–2027



Dravograd, 2022

Izdelovalec dokumenta:

RRA Koroška d.o.o.

Regionalna razvojna agencija za Koroško

www.rra-koroska.si

Vodja priprave:

Karmen Sonjak

in sodelavci RRA koroška

Fotografije: Tomo Jeseničnik, arhiv RRA Koroška

Kazalo

1. UVOD	6
2. ANALIZA REGIONALNIH RAZVOJNIH POTENCIALOV.....	9
Povzetek analize stanja Koroške razvojne regije	10
3. SWOT ANALIZA	22
4. RAZVOJNI IZZIVI KOROŠKE REGIJE	26
5. RAZVOJNA VIZIJA REGIJE	31
6. OPREDELITEV IN UTEMELJITEV RAZVOJNE SPECIALIZACIJE REGIJE.....	33
7. OPREDELITEV IN OPIS (STRATEŠKIH) RAZVOJNIH CILJEV REGIJE	35
8. RAZVOJNE PRIORITETE REGIJE IN OPIS UKREPOV	37
Razvojna prioriteta 1: Bolj konkurenčna in podjetna Koroška	39
UKREP 1.1: EKOSISTEM ZA PODPORO PODJETNIŠTVU	40
UKREP 1.2: POSLOVNA INFRASTRUKTURA IN PODPORA VLAGATELJEM.....	41
UKREP 1.3: RR HUB - KOMPETENCE ZA RAST IN RAZVOJ.....	43
UKREP 1.4: PODPORA PERSPEKTIVNIM DEJAVNOSTIM	43
UKREP 1.5: DIGITALIZACIJA REGIJE	46
Razvojna prioriteta 2: Bolj zelena Koroška	48
UKREP 2.1: OBNOVLJIVI VIRI IN ENERGETSKA UČINKOVITOST	48
UKREP 2.2: VAROVANJE NARAVE, OKOLJA IN NARAVNIH VIROV	49
UKREP 2.3: PRILAGAJANJE NA PODNEBNE SPREMEMBE.....	51
Razvojna prioriteta 3: Bolj dostopna in trajnostno mobilna Koroška.....	52
UKREP 3.1: BOLJ TRAJNOSTNA MOBILNOST.....	53
UKREP 3.2: ŠIROKOPASOVNO OMREŽJE	54
Razvojna prioriteta 4: Bolj sposobna, privlačna in vključujoča Koroška.....	55
UKREP 4.1: KOMPETENCE ZA ŽIVLJENJE IN DELO	55
UKREP 4.2: ZDRAVA, AKTIVNA IN VKLJUČUJOČA SKUPNOST	57
UKREP 4.3: POVEZANA IN USTVARJALNA SKUPNOST	58
UKREP 4.4: DRUŽBENA INFRASTRUKTURA	59
Razvojna prioriteta 5: Bolj trajnostni razvoj mest in podeželja	61
UKREP 5.1: REGIJSKO PROSTORSKO NAČRTOVANJE	61
UKREP 5.2: TRAJNOSTNI RAZVOJ MEST IN ŠIRŠIH MESTNIH OBMOČIJ	62
UKREP 5.3: LOKALNI RAZVOJ, KI GA VODI SKUPNOST	62
UKREP 5.4: OBMEJNA PROBLEMSKA OBMOČJA.....	63
UKREP 5.5: TERITORIALNO SODELOVANJE	64
9. FINANČNI OKVIR RRP 2021-2027	65
10. SISTEM SPREMLJANJA, VREDNOTENJA IN ORGANIZIRANOSTI IZVAJANJA RRP	66

11. SISTEM INFORMIRANJA IN OBVEŠČANJA JAVNOSTI O NAČRTOVANJU IN IZVAJANJU RRP	66
12. PREDSTAVITEV NAJPOMEMBNEJŠIH REGIJSKIH PROJEKTOV	67

Seznam slik

Slika 1: Koroška regija v Sloveniji.....	10
Slika 2: Struktura regionalne BDV po dejavnostih v Koroški regiji, 2019	11
Slika 3: Lokacije poslovnih con v regiji Koroška.....	12
Slika 4: Dostopnost regije z avtom	16
Slika 5: Delež prebivalcev vključen v monitoring pitne vode	18
Slika 6: Prečiščena odpadna voda izpuščena v javno kanalizacijo (%)	18
Slika 7: Območja Natura 2000 v regiji Koroška.....	19
Slika 8: Indeks razvojne ogroženosti regije Koroška.....	27
Slika 9: Kazalniki indeksa razvojne ogroženost v regiji Koroška	27

Seznam tabel

Tabela 1: Poslovne cone v regiji Koroška.....	12
Tabela 2: Pregled občinskih prostorskih načrtov v regiji Koroška	20

Okrajšave

AJPES	Agencija RS za javnopravne evidence in storitve
BDP	bruto družbeni produkt
BDV	bruto dodana vrednost
CLLD	Lokalni razvoj, ki ga vodi skupnost
CTN	celostne teritorialne naložbe
GJI	gospodarska javna infrastruktura
IKT	informacijsko-komunikacijska tehnologija
KZU	kmetijska zemljišča v uporabi
MGRT	Ministrstvo za gospodarski razvoj in tehnologijo
MPIK	Mrežni podjetniški inkubator Koroška
MOP	Ministrstvo za okolje in prostor
NIJZ	Nacionalni inštitut za javno zdravje
OMD	območje z omejenimi možnostmi za kmetijsko dejavnost
OVE	obnovljivi viri energije
RRA	regionalna razvojna agencija
RRD	Razvojno raziskovalna dejavnost
RRP	Regionalni razvojni program
RPP	regionalni prostorski plan
RSR	razvojni svet regije
SRS	Strategija razvoja Slovenije
SURS	Statistični urad Republike Slovenije
SWOT	Analiza prednosti, slabosti, priložnosti in nevarnosti
UMAR	Urad za makroekonomske analize in raziskave
ZUreP-3	Zakon o urejanju prostora

1. Uvod



Regionalno razvojno načrtovanje

Regionalna razvojna politika je v preteklih programskih obdobjih vzpostavila razvojna partnerstva v vseh statističnih regijah, ki so se z Zakonom o spodbujanju skladnega regionalnega razvoja preoblikovale v razvojne regije. Pripravljeni so bili regionalni razvojni programi z izvedbenimi načrti oz. dogovori za razvoj regije za ključne regionalne projekte. V programskem obdobju 2014–2020 sta bili na ravni NUTS 2 definirani dve kohezijski regiji – Vzhodna Slovenija in Zahodna Slovenija.

Regionalni razvojni program za Koroško razvojno regijo 2021–2027 (v nadaljevanju RRP 2021–2027) je programski dokument regije in hkrati povezovalni dokument s programi na nacionalni ravni. Izdelan je skladno z Uredbo o regionalnih razvojnih programih in obsega strateški in programski del.

Obdobje 2021–2027 bo za Koroško razvojno regijo zahtevno, saj razvojni problemi postajajo vse bolj kompleksni, regija sama pa ima omejene možnosti za učinkovito ukrepanje, zato bo za razvojni napredek še toliko bolj pomembno partnersko sodelovanje vseh ravni in sektorjev. Dodatno pa se Slovenija in njene regije soočamo tudi z zahtevami po še večji osredotočenosti in učinkovitosti izvajanja programov, saj bo na razpolago manj evropskih sredstev, pogoji glede koriščenja pa bodo bolj zaostreni. Zato bo za uspešno uresničevanje regionalne razvojne politike v prihajajočem programskem obdobju za regijo in njene razvojne izzive še posebej pomembno tudi načrtovanje prioritet na ravni države in posameznih resorjev.

Četrty RRP za programsko obdobje 2021–2027 temelji na:

- izkušnjah priprave in izvajanja predhodnih treh RRP za obdobja 2000–2006, 2007–2013 in 2014–2020 ter spremljajočih izvedbenih dokumentov,
 - Strategiji razvoja Slovenije 2030 (SRS 2030),
 - Strategiji prostorskega razvoja Slovenije,
 - Smernicah Evropske komisije o izvajanju Regionalnega razvoja in kohezijske politike po letu 2020 (maj 2018),
- in naslednjih zakonskih podlagah:
- Zakon o spodbujanju skladnega regionalnega razvoja (Ur. l. RS, št. 20/11, 57/12, 46/16, ZSRR-2),
 - Uredba o regionalnem razvojnem programu (Ur. l. RS, št. 69/12, 78/15, Uredba),
 - Uredba o dokumentih razvojnega načrtovanja in postopkih za pripravo predloga državnega proračuna (Ur. l. RS, št. 54/10, 35/18).


Ministrstvo za gospodarski razvoj in tehnologijo (MGRT) je podalo izhodišča za pripravo in vključevanje vsebin prostorskega razvojnega načrtovanja v RRP s posredovanjem Operativnega načrta o sodelovanju ministrstev pri pripravi RRP 2021–2027 (4. 7. 2018). Novembra 2018 so bili znani tudi cilji in usmeritve regionalne politike ter strateška izhodišča prostorskega razvoja za pripravo RRP 2021–2027 in regionalnih prostorskih planov. RRP za Koroško razvojno regijo sledi splošnim ciljem regionalne politike, ti so usmerjeni v krepitev razvojne moči regij na podlagi lastnih razvojnih potencialov in globalnih priložnosti:

- dvig regionalne blaginje s povečanjem gospodarskega, družbenega in okoljskega kapitala v vseh razvojnih regijah ter njegove učinkovitosti v smislu konkurenčnosti gospodarstva, kakovosti življenja in bolj trajnostne rabe naravnih virov;
- odprava strukturnih neskladij problemskih območij in zmanjševanje njihovega razvojnega zaostanka;
- uresničevanje razvojnih potencialov in izkoriščanje globalnih priložnosti z mednarodnim medregionalnim povezovanjem in sodelovanjem;
- ter predlaganim ključnim usmeritvam Evropske komisije, ki predvideva pet ključnih politik in njihovih ciljev.

Proces priprave RRP 2021-2027

- Program priprave RRP za Koroško je bil sprejet na 1. redni seji Sveta Koroške regije in 9. redni seji Razvojnega sveta Koroške regije, ki sta potekali 10. 9. 2018.
- Priprava analize stanja ter pregleda doseganja ciljnih kazalnikov iz obstoječega RRP 2014-2020 se je začela novembra 2018. Pregled izhodiščnega stanja je temeljil na dostopnih podatkih za leto 2017.
- Aprila 2019 so bile izvedene delavnice s predstavniki regijskih odborov. Udeleženci so podali pripombe na SWOT analize po posameznih področjih, opredelili ključne izzive, cilje in ukrepe. Junija je bila izvedena še delavnica z mladimi, ki so prav tako opredelili ključne izzive in potencialne regije ter podali predloge ukrepanja. Vsi sodelujoči v procesu posvetovanj so prispevali tudi k oblikovanju razvojne vizije regije.
- Vzporedno s pripravo strateškega dela je potekal teritorialni dialog z MGRT, z namenom usklajevanja prioritet regije in naložbenih prioritet resorjev ter upoštevanja usmeritev s strani Evropske komisije.
- Predstavniki Razvojnega sveta Koroške regije so interese Koroške aktivno zastopali na razvojni konferenci za opredelitev strateških izhodišč Kohezijske regije Vzhodna Slovenija, ki je potekala septembra 2019 v Slovenski Bistrici.
- Osnutek strateškega dela je bil 19.12.2019 posredovan v mnenje MGRT.
- V letu 2020 je epidemija Covid-19 zamajala gospodarski, zdravstveni in socialni položaj svetovnih ekonomij. Posledice ukrepov proti zaježitvi epidemije so vidne tudi v Koroški regiji. Na ravni EU so bili opredeljeni dodatni mehanizmi za okrevanje po epidemiji in krepitev odpornosti.
- Regije so bile decembra 2020 pozvane, da za načrt okrevanja in odpornosti predložijo projektne vsebine na področju turizma.
- RRA Koroška je od avgusta do septembra 2020 izvedla poziv za predložitve projektne vsebine za pripravo programskega dela RRP. Prejete vsebine so upoštevane v programskem delu RRP, skupaj dopolnitvami, ki so jih deležniki predlagali in/ali posredovali po izvedenih posvetovanjih marca 2021. Posvetovanja so potekala na daljavo za področja gospodarski razvoj, izobraževanje in trg dela, družbeni razvoj, infrastruktura, okolje in prostor ter razvoj podeželja.
- Do junija 2021 je potekala obravnava prejetih komentarjev ter dopolnjevanje projektne vsebine deležnikov. Analiza stanja je bila posodobljena je z zadnjimi razpoložljivimi statističnimi podatki.
- Deležniki iz regije so bili redno informirani o procesu priprave RRP
- Oktobra 2021 je bil izveden 2. krog posvetovanj z organi regije (odbori RSKR, Svet Koroške regije in Razvojni svet Koroške regije).
- Po obravnavi osnutka Regionalnega razvojne programa za Koroško razvojno regijo 2021-2027 s strani Razvojnega sveta Koroške regije (25.10.2021), je RRA Koroška dokument - skladno s postavljenim terminskim planom - poslala na MGRT.
- Na podlagi prejetih odzivov oz. mnenji resornih ministrstev in služb, ki jih je MGRT zbrane poslal 19.1.2022, je sledilo finalno usklajevanje RRP.
- Z razvojnimi politikami države usklajen dokument, je bil 1. 3. 2022 uradno poslan v pridobitev mnenja na MGRT.
- V aprilu 2022 je sledilo še nekaj dopolnitev in uskladitev dokumenta, skladno z navodili MGRT.
- Uradno Mnenje MGRT o skladnosti RRP za Koroško 2021-2027 z Zakonom o spodbujanju skladnega regionalnega razvoja in razvojnimi politikami države je bilo izdano 18. 5. 2022.
- RRP je bil potrjen s strani Razvojnega sveta Koroške regije na seji, ki je bila izvedena 28. 6. 2022.

2. Analiza regionalnih razvojnih potencialov



V tem poglavju predstavljamo povzetek stanja razvoja regije, ki je bil izdelan na osnovi izbranih dostopnih statističnih podatkov, podatkov občin in drugih institucij v regiji ter na nacionalni ravni.¹ Celoten dokument se nahaja v Prilogi 1 – Analiza stanja.

Povzetek analize stanja Koroške razvojne regije

Koroška obsega območje treh dolin – Mežiške, Dravske in Mislinjske ter treh pogorij – Pohorja, Karavank in Savinjskih Alp.

Slika 1: Koroška regija v Sloveniji



Vir podatkov: Geodetska uprava RS (RPE),
Statistični urad RS (NUTS 2, NUTS 3 regije)
Kartografija: RRA Koroška (Peter Zajc), 2014

Koroška razvojna regija je del kohezijske regije Vzhodna Slovenija. S površino 1.041 km² in 70.635 (2021) prebivalci spada med manjše slovenske regije. Predstavlja 5,1 % ozemlja in 3,4 % prebivalstva države. Vključuje 12 samoupravnih lokalnih skupnosti: Črna na Koroškem, Mežica, Prevalje, Ravne na Koroškem, Slovenj Gradec, Mislinja, Dravograd, Muta, Radlje ob Dravi, Vuzenica, Podvelka in Ribnica na Pohorju.

Ena od značilnosti Koroške je njena **obmejnost**. Na severu regija v dolžini 100 km meji z Avstrijo, na vzhodu na Podravske ter na jugozahodu na Savinjsko regijo.

Koroška se v obdobju 2014–2020 po razvitosti uvršča na 8. mesto med 12 slovenskimi regijami in spada med **razvojno ogrožene regije**. Razvojne razlike pa se kažejo tudi znotraj regije. Glede na raziskavo o razvojni problematiki obmejnih območij² sta v Koroški regiji v dobrem razvojnem stanju Občina Ravne na Koroškem in Mestna občina Slovenj Gradec, Občina Podvelka spada med razvojno najbolj ogrožene, ostale občine pa uvrščamo v območja s slabo socialno-ekonomsko strukturo. Občina Mislinja po tej metodologiji ni opredeljena kot obmejno območje. Koroška je na 8. mestu je tudi po indeksu razvojne blaginje in dosega 88,3 indeksnih točk glede na povprečje Slovenije. Najvišji indeks razvojne blaginje imata Osrednjeslovenska regija (151,1) in Gorenjska (136,6), najnižjega pa Posavska (64,9) in Pomurska (57,9).³

¹ Podatki so pridobljeni predvsem iz naslednjih virov: SURS, SI.STAT portal, AJPES, UMAR, Zavod RS za zaposlovanje, Nacionalni inštitut za javno zdravje, Inštitut RS za socialno varstvo, Stanovanjski sklad RS, Eko sklad idr.

² Dr. Simon Kušar, Nejc Bobovnik: Razvojna problematika obmejnih območij; Demografske spremembe in regionalni razvoj, Založba ZRC, 2019.

³ Janja Pečar: Kako živimo v regijah, Delovni zvezek 1/2017, let. XXVI, UMAR.

Prebivalstvo

Za obmejno regijo Koroško je še naprej značilen **trend zmanjševanja števila prebivalcev in hitrejša staranje prebivalstva od slovenskega povprečja**. V obdobju od 1991 do 2019 se je delež prebivalcev nad 65 let najbolj povečal prav v Koroški regiji (+11,3 %). Medtem ko je bil indeks staranja v letu 2009 (1.1.) še precej pod slovenskim povprečjem (Koroška 110,9, Slovenija 117,6), je ta od leta 2013 naprej višji in je 1.1.2021 znašal že 149 oz. 28,5 več ko v Sloveniji. Prebivalstvo se najbolj stara v občinah Mežiške doline in Dravograda, pod slovenskim povprečjem pa je v občinah Slovenj Gradec in Vuzenica. Skrbi tudi podatek, da se zmanjšuje število mladih.

Število prebivalcev se je od leta 2009 do 2021 (na dan 1.1.) zmanjšalo za 1.846 oz. 2,5 %, v Sloveniji pa se je v tem obdobju povečalo za 3,8 %. Korošci se več izseljujemo, kot pa se drugih prebivalcev preseli na Koroško. Naravni prirast je bil v tem obdobju v posameznih letih celo pozitiven, zadnja 3 leta pa je negativen. Skupni prirast je z izjemo v 2018 in 2019 negativen. Korošci se selijo v druge regije v Sloveniji in v tujino.

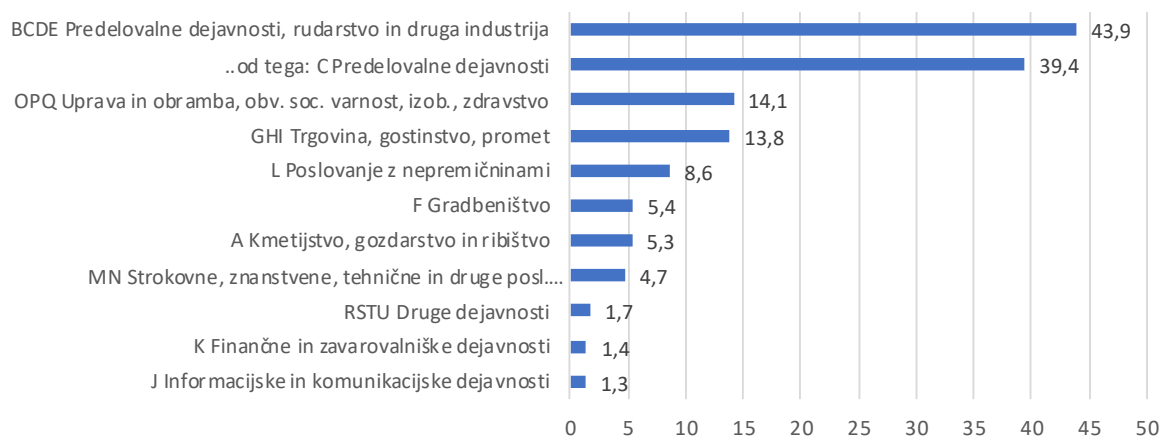
Še bolj **zaskrbljujoča pa je demografska projekcija**, ki je bila opravljena za vse slovenske regije do leta 2038 (Nared in sod., 2019). Po tej oceni **Koroška regija spada med tiste regije, kjer se bo število prebivalcev najbolj zmanjšalo**. Ocenjeno je bilo, da se bo ob sedanjem trendu število prebivalcev na Koroškem do leta 2038 zmanjšalo na dobrih 60.000.

Za regijo je značilna tudi **visoka mobilnost delovne sile**. Prebivalci regije v večji meri odhajajo na delo tudi v večje zaposlitveni centre drugih regije v Sloveniji (Ljubljana, Velenje, Maribor, Celje). Kot pa so pokazali podatki zbrani v okviru projekta TRANS-BORDERS, je Avstrija za delo Korošcev privlačna vsaj toliko kot najbolj privlačne regije v Sloveniji⁴.

Gospodarski razvoj in podporno okolje za podjetništvo

Gospodarska podoba regije se zadnja leta stalno izboljšuje. Še naprej jo odločilno zaznamujejo predelovalne dejavnosti, rudarstvo in druga industrija (BCDE), ki v strukturi regionalne bruto dodane vrednosti prispevajo 43,9 % (2019) in so ključni generator rasti ter izvoza, precejšen delež pa ustvarijo še dejavnosti javnega sektorja (14,1 %) ter trgovina, gostinstvo in promet (13,8 %).

Slika 2: Struktura regionalne BDV po dejavnostih v Koroški regiji, 2019



⁴ Zajc, P., Gabrovec, M., Pipan, P., Ruprecht, A. Čezmejna delovna mobilnost v koroški regiji. V: Demografske spremembe in regionalni razvoj. Nared, J., Polajnar Horvat, K., Razpotnik Visković, N. (ur.), Založba ZRC. 2019, str. 223-235

Pozitivne gospodarske trende zadnjih let izkazujejo makroekonomski kazalniki: BDP/prebivalca se po padcu v času gospodarske krize v 2009 zvišuje in je v letu 2019 s 18.694 € dosegel 80,7 % povprečja Slovenije. Dodana vrednost na zaposlenega v gospodarskih družbah je v 2020 znašala 40.660 € oz. 86,2 % slovenskega povprečja, v primerjavi z letom 2007 se je povečala za 58 %, kar je za 18 % bolj od slovenskega povprečja.

Zmanjšujejo pa se izdatki za razvojno raziskovalno dejavnost (RRD). V letu 2019 je delež regionalnega BDP, ki se namenja za RRD, znašal 0,65 %, kar je le 31,7 % slovenskega povprečja in manj kot leta 2013, ko je znašal 0,87 %. Glede na leto 2013 se je za četrtno zmanjšalo število raziskovalcev, iz 123 na 93.

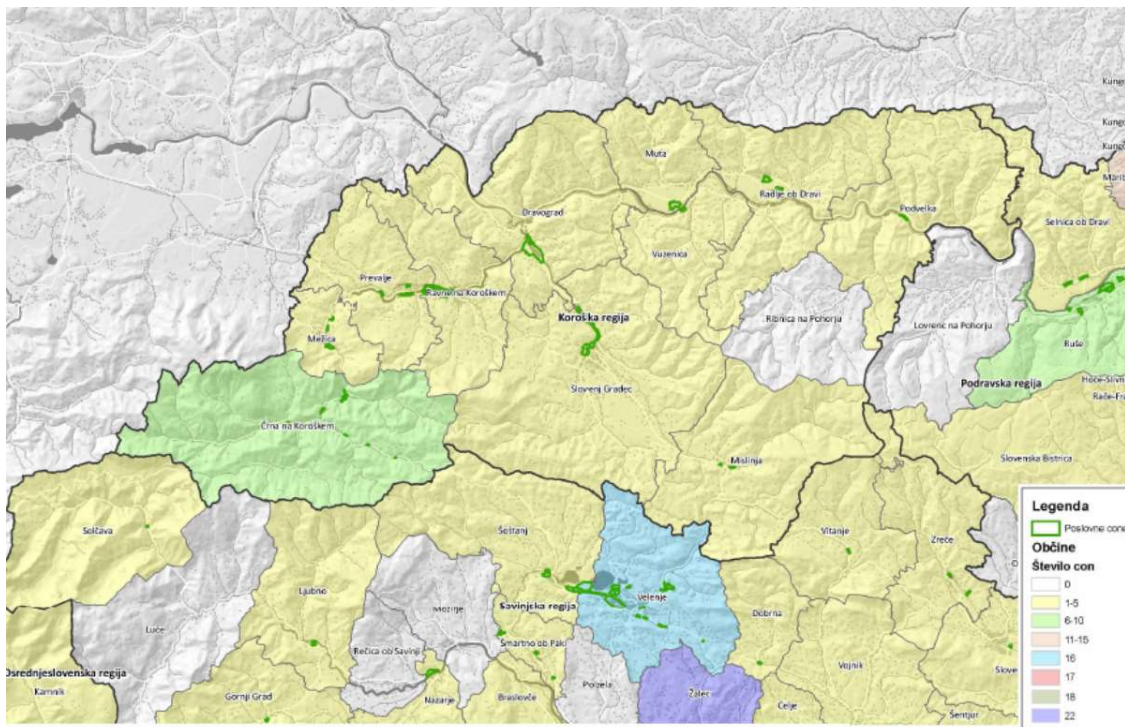
V devetih občinah Koroške regije so poslovne cone vzpostavljene na skupno 331 ha, največje površine so v občinah Dravograd in Ravne na Koroškem. Povprečna **zasedenost poslovnih con je 83 %**, manjše cone so večinoma popolnoma zasedene, nekoliko večje so nad 80 %, povsem nezasedeni sta dve v občinah Radlje ob Dravi in Podvelka.

Tabela 1: Poslovne cone v regiji Koroška

Lokacija (občina)	Ime cone	MID cone
Črna na Koroškem	Obrtna cona Amerika	101602001
	Obrtna cona Kodrun	101602002
	Poslovna cona Tab Topla	101602003
	Poslovna cona Peca Commerce	101602004
	Obrtna cona Javorje	101602005
	Obrtna cona Spodnje Javorje	101602006
	Poslovna cona MPI d. o. o., Tab d.d. in Gradbeni materiali d. o. o.	101602007
	Poslovna cona IP3	101602008
Dravograd	Poslovna cona Dravograd	102501098
Mežica	Poslovna cona Ob Meži	107402001
	Poslovna cona Vogarjevo	107402002
	Poslovna cona Območja Glančnik	107402003
Mislinja	Poslovna cona Šentlenart	107602001
	Gospodarska cona Žaga Mislinja	107602002
Muta	Poslovna cona Muta	108101102
Podvelka	Poslovna cona Gotjenk	109302001
Prevalje	Obrtna cona Lahovnikovo	117501251
	Obrtna cona Lesna	117501252
	Obrtna cona Nicina	117502001
	Obrtna cona Šlokn	117502002
Radjlje ob Dravi	Poslovna cona Radlje ob Dravi I.	110101100
	Poslovna cona Radlje ob Dravi II.	110101307
	Poslovna cona Radlje ob Dravi III.	110101311
	Poslovna cona Radlje ob Dravi IV.	110101310
Ravne na Koroškem	Poslovna cona ZGO bivše Železarne Ravne	110301099
	Poslovna cona Ravne–Dobja vas	110302001
Ribnica na Pohorju	/	/
MO Slovenj Gradec	Poslovna cona Slovenj Gradec	111201103
Vuzenica	Poslovna cona Vuzenica	114101101

Vir: Urbanistični inštitut RS, Geodetski inštitut RS, 2019

Slika 3: Lokacije poslovnih con v regiji Koroška



Vir: Urbanistični inštitut RS, Geodetski inštitut RS, 2019

Razvija se podjetniško podporno okolje. Enote Mrežnega podjetniškega inkubatorja Koroška (MPIK) v občinah Dravograd, Radlje ob Dravi, Ravne na Koroškem in Slovenj Gradec mladim podjetjem nudijo pisarniške in proizvodne prostore na skupni površini dobrih 4.000 m². Od leta 2010, ko je MPIK začel sprejemati prve inkubirance, do oktobra 2018, je bilo skupno vključenih že 109 podjetij. V letu 2018 (stanje 25. 10. 2018) je bilo v MPIK vključenih 46 podjetij. Prihodki vseh inkubiranih podjetij so znašali v letu 2017 v višini 5,9 mio EUR, zaposlovali pa so 78 ljudi.

Vsebinske podporne storitve MPIK za potencialne podjetnike in obstoječa podjetja so bile bistveno nadgrajene s projektom »Subjekti inovativnega okolja (SIO)«. S pomočjo ostalih pridobljenih projektov (PVSP, SPOT, Internacionalizacija) pa je bil narejen napredek pri podpori ustanavljanju podjetij, mreženju in internacionalizaciji. V projekta Podjetno v svet podjetništva je bilo do julija 2018 vključenih 150 potencialnih podjetnikov, podjetje je ustanovilo 40 oseb, 59 se jih je zaposlilo, nekateri pa so realizirali ideje v drugih oblikah dela. Še vedno pa v regiji ni dovolj finančnih mehanizmov za podporo ustanavljanju podjetij in financiranju v vseh fazah razvoja.

Turizem, ki ga RRP 2014 - 2020 prepoznava kot eno perspektivnih gospodarskih panog, dosega spodbudne rezultate. 130.629 ustvarjenih nočitev v letu 2017 je za 16 % večje od leta 2013 ob hkratnem 5 % zmanjšanju števila ležišč, v istem obdobju pa se je zasedenost kapacitet povečala na 17,6 %, povprečna doba bivanja je bila 2,8 dni in je bila nad slovenskim povprečjem. V letu 2020, prvem letu epidemije, ko je po slabi zimski sezoni in ob zaprtju države zaradi epidemije, turistično gospodarstvo poslovalo zgolj čez poletje, je bil padec kazalcev uspešnosti v primerjavi z letom 2019 blažji od prvotnih pričakovanj (6,94 % manj prihodov in 5,83 % manj prenočitev). K temu so največ prispevali tradicionalno visok delež domačih turistov, ukrepi vlade RS (turistični boni) in intenzivne promocijske aktivnosti DMO. V letu 2020 smo v regiji beležili 32,49 % več prihodov in 32,87 % več nočitev domačih turistov kot leta 2019, medtem ko so se prihodi tujih turistov zmanjšali za kar 65,64 %, število prenočitev pa za 59,77 %.

Pandemija Covid-19 je zamajala gospodarstvo regije tako na področju turizma in gostinstva kot tudi drugih, predvsem storitvenih dejavnosti. Okrevanje sektorjev in pa krepitev odpornosti panog bo eno ključnih področij, ki ga bo treba dodatno nasloviti.

V **kmetijstvu** je glavna dejavnost živinoreja s prirejo mleka in mesa, 345 kmetij (januar 2021) pa se ukvarja še z eno ali več dopolnilnimi dejavnostmi (DD). Tako število kmetij kot število DD na kmetijo se povečuje in povprečno znaša 3,5. Zaradi spremenjenih pogojev in pa preraščanja dejavnosti iz dopolnilne v gospodarsko so nekatere kmetije z DD spremenile registracijo. V ukrep ekološko kmetovanje je vključenih okoli 200 kmetij. Skoraj vse kmetijske površine v regiji spadajo v območje z omejenimi dejavniki za pridelavo (OMD). Med ključnimi izzivi so visoki stroški opreme za delo v območjih OMD oz. hribovsko gorskih območjih (HGO), prav tako pa je za prihodnost dejavnosti problem zagotavljanja naslednikov, saj se mladi odločajo za druge poklice in se odseljujejo. Statistični podatki SURS kažejo na porast števila kmetijskih gospodarstev (KMG) in posledično drobljenje posesti, število oddanih zbirnih vlog pa se zmanjšuje.

Gozdarstvo in lesarstvo - Koroška regija je ena najbolj gozdnatih v Sloveniji. Z zaraščanjem se srečujemo zlasti v višjih predelih. 88 % gozda predstavlja smreka, glede na podnebne spremembe postaja ogrožena vrsta in zelo pomembno bo prihodnje načrtovanje. Za regijo je značilen povečan izvoz surovine, z naravnimi nesrečami (žledolom, vetrolom) in razvojem podlubnikov so kmetije izgubile rezervo, ki so jo imeli v gozdu/lesu. Tudi v gozdarskem sektorju primanjkuje ustrezno usposobljene delovne sile, kar se kaže še zlasti ob povečanih potrebah po sanaciji zaradi ujm. Lesno predelovalna panoga je premalo konkurenčna, da bi uspela zagotoviti potrebna vlaganja za hitrejši razvoj gozdno lesne verige, prodorni na tujih trgih so štirje proizvajalci lesenih hiš. Napredek se kaže pri aktivnem sodelovanju SiDG, lokalne skupnosti ter tujih in domačih vlagateljev pri revitalizaciji cone Šentjanž/Otiški vrh.

Oskrba z električno energijo - Za zagotavljanje okrepitve elektroenergetskega omrežja Koroške, izboljšanja kakovosti električne energije ter izboljšanje energetskih razmer obstoječih nemirnih pogonov v zaokroženem gospodarskem območju (ZGO) Ravne sta v pripravi dva DPN (DPN za RTP Ravne s priključnim 220 kV daljnovodom ter daljnovod 2 x 100 kV RTP Ravne-RTP Mežica, ki je v mirovanju).

Trg dela

Gospodarska rast se je odražala tudi v **povečevanju zaposlenosti**. Decembra 2018 je bilo 25.195 delovno aktivnih, kar je za 1.550 oz. 6,5 % več kot leta 2013. Največ zaposlenih je v predelovalnih dejavnostih. Za regijo je značilna precejšnja dnevna mobilnost zaposlenih v zaposlitvene centre izven regije (Ljubljana Velenje, Maribor, Celje) in sosednjo Avstrijo. Po oceni projekta Interreg TRANS-BORDERS naj bi v Avstriji uradno delalo okoli 2.000 prebivalcev Koroške regije, kar je več kot v osrednji Sloveniji, ki je sicer med najbolj pogostimi cilji delovne mobilnosti Korošcev.

Koroško gospodarstvo se sooča z vedno večjim **pomanjkanjem specifičnih kadrov**. Po podatkih Zavoda RS za zaposlovanje primanjkuje delavcev s poklici ali znanji s področja proizvodnje kovin in kovinskih izdelkov, proizvodnje strojev in naprav in storitvenih dejavnosti. V letu 2017 so delodajalci iz regije ZRZS sporočili 4.507 prostih delovnih mest, od tega kar 1.859 v predelovalnih dejavnostih. **Regijska štipendijska shema Koroška** omogoča delodajalcem subvencioniranje štipendij za iskane poklice. Do sedaj je bilo vključenih 773 štipendistov, 222 samo v obdobju 2016-2017, in okoli 200 delodajalcev, povpraševanje pa je večje od razpoložljivih sredstev, medtem ko so ta ob koncu programskega obdobja 2007-2013 ostajala neporabljena.

Z rastjo zaposlenosti se je **zniževala stopnja registrirane brezposelnosti**, ki je od leta 2015 pod slovenskim povprečjem. V decembru 2017 je bila najnižja v občini Muta (5,1 %) in najvišja v MO Slovenj Gradec (12,6 %), na ravni regije pa je bila letna stopnja 8,3 % (Slovenija: 9,0 %). Med 2.426 registriranimi brezposelnimi osebami decembra 2017 je **zaskrbljujoč delež dolgotrajno brezposelnih oseb** (48 %) in delež starejših oseb (37 %). Stopnja registrirane brezposelnosti mladih od 15-29 let se je v obdobju od 2013 do 2017 zmanjšala z 21,7 % na 13,7 %, vendar je še nadpovprečna (Slo: 13,1 %).

V regiji **primanjkuje delovnih mest za visoko izobražene kadre**, kar dodatno vpliva na odliv mladih. V obdobju 2011-2015 je imela Koroška najnižji delež zaposlenih s terciarno izobrazbo (3,7 %) med vsemi regijami.

Ukrepi v povezavi s Covid-19 so vplivali tudi na trg dela in rast števila brezposelnih oseb. V letu 2020 je bila povprečna registrirana stopnja brezposelnost v regiji 8,8% oz. 0,1 % višja od slovenskega povprečja.

Vzgoja, izobraževanje in vseživljenjsko učenje

Povečuje se delež otrok vključenih v vrtec in se približuje slovenskemu povprečju. Od leta 2012 se od 70,3 % povečal na 79,3 % v letu 2020 (Slovenija: 80,6 %).

V osnovnošolskem izobraževanju je zaznan rahel **porast števila učencev**, v letu 2017/2018 je bilo vključenih 5937 učencev.

Število dijakov in študentov se zmanjšuje. V šolskem letu 2017/18 je imela regija 2602 dijaka, 30 % je bilo vpisanih v splošno izobraževanje, 28 % v programe na področju tehnike, proizvodne tehnologije in gradbeništva, 12,3 % v programe storitev ter 8,7 % v programe zdravstva in sociale. V zadnjih letih je regija pridobila nove programe srednjega strokovnega izobraževanja za področje farmacije, metalurgije in lesarstva, vendar se slednji zaradi premalo zanimanja ne izvaja. V šolskem letu 2017/2018 je bilo v terciarno izobraževanje vključenih 2.583 študentov, kar je 985 manj kot v letu 2012/2013.

V programe terciarnega izobraževanja v Koroški regiji se vključujejo tudi študenti iz drugih regij in tujine. V šolskem letu 2017/2018 se je v regiji izobraževalo 458 študentov, od tega 324 iz regije.

Delež prebivalstva v starosti med 25-64 leti s terciarno izobrazbo je pomemben razvojni kazalnik, ki se v regiji postopoma dviguje. V letu 2016 je bil 21 %, vendar je še pod slovenskim povprečjem (30,7 %).

Po vključenosti prebivalcev med 25-64 let v vseživljenjsko učenje je bila regija v letu 2016 z 8,5 % na zadnjem mestu v Sloveniji, slovensko povprečje je bilo 11,6 %. S podporo evropskih projektov uspešno deluje **mreža nosilcev vseživljenjskega učenja**, ki je v obdobju 2014-2017 v programe vključila preko 14.000 udeležencev, prednostno so namenjeni ranljivim ciljnim skupinam, krepiti pa se tudi sodelovanje z gospodarstvom za izboljšanje kompetenc zaposlenih.

Zdravje prebivalcev, zdravstveno in socialno varstvo

Pri večini kazalnikov zdravstvenega stanja, ki jih spremlja NIJZ (leto 2016), se regija statistično ne razlikuje od povprečja Slovenije, izrazito pa je odstopanje pri številu dni bolniške odsotnosti zaposlenih. Precej nad povprečjem je tudi število primerov klopnega meningoencefalitisa. Pri dejavnih tveganja regija negativno odstopa po deležu prekomerne prehranjenosti otrok in mladostnikov starih med 6 in 14 let. Regija je še vedno nad slovenskim povprečjem po umrljivosti zaradi samomorov, vendar se je stanje v zadnjih 15 letih izboljšalo. Pozitivno pa regija odstopa na področju ustnega zdravja in presejanosti v programu Zora.

Zdravstveno varstvo prebivalcev Koroške regije po nekaterih kazalnikih precej odstopa od slovenskega povprečja. V regiji je **kritično pomanjkanje zdravnikov na primarni ravni**. Na enega zdravnika splošne oz. družinske medicine je bilo v letu 2016 povprečno 3.737 prebivalcev, kar je 1.667 več od slovenskega povprečja. Primanjkuje tudi pediatrov specialistov, v regiji jih je bilo 5,6, v Sloveniji pa 14,6 na 100.000 prebivalcev. V celoti gledano je bilo konec leta 2016 v regiji 333 prebivalcev na 1 zdravnika, kar je celo več od povprečja (Slo: 325), tudi sicer je število zdravnikov, zaposlenih v zdravstvu, na 100.000 prebivalcev povsem primerljivo s povprečjem (regija: 300, Slo: 302).

Od leta 2013 do 2017 so se v regiji **znižale stopnja tveganja socialne izključenosti, stopnja tveganja revščine in stopnja resne materialne ogroženosti**, še vedno pa so nad slovenskim povprečjem. V istem obdobju pa se je povečalo število oseb, ki so izpostavljene tveganju socialne izključenosti (od 17.000 na 20.000 v letu 2017), živijo pod tveganjem praga revščine (od 11.000 na 14.000), število resno prikrajšanih oseb pa se je povečalo iz 6.000 na 7.000. V letu 2020 se je stopnja tveganja revščine precej povišala in sicer na 17,7%, kar je 5,3% več od slovenskega povprečja.

Regija zaostaja na področju zagotavljanja pomoči na domu. Nacionalni cilj je doseči 3,5 % populacije stare 65 let in več, v regiji dosegamo 0,9 % delež, v državi pa 1,7 % delež ciljne populacije (december 2017).

Epidemija Covid-19 je tudi v Koroški regiji pokazala potrebo po ustrezni pripravljenosti na tovrstne izzive tako z vidika prostorov, opreme kot kadrov.

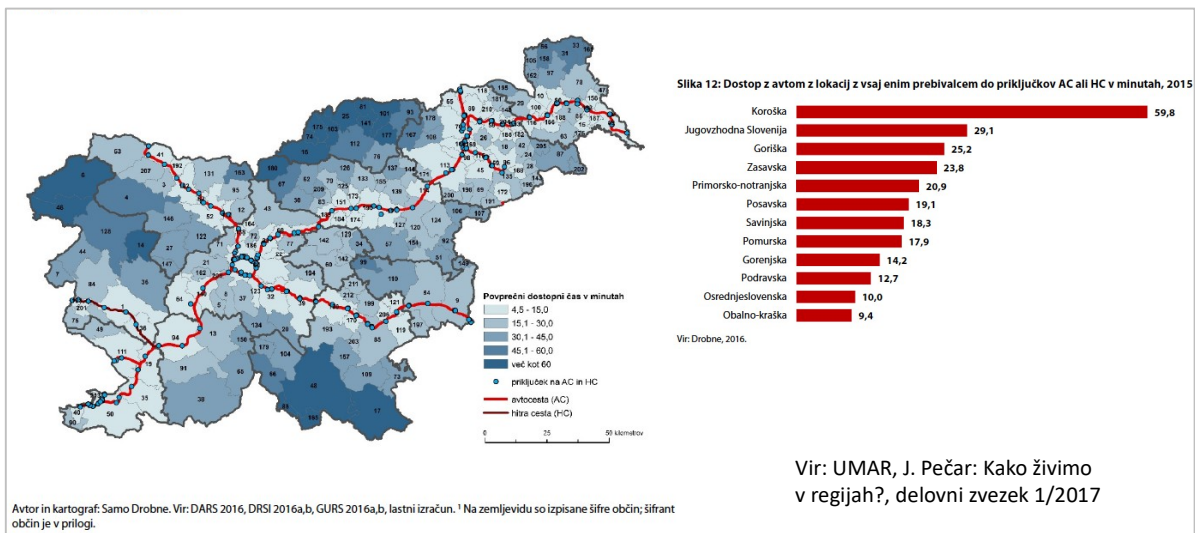
Stanovanja

Stanovanjska problematika v regiji najbolj zadeva mlade. K reševanju stanovanjskega problema ob pomanjkanju stanovanj po primerni najemni ali nakupni ceni dodatno prispeva tudi zaposlitev mladih v negotovih oblikah zaposlitve. Stanovanjski sklad RS je konec leta 2018 v Koroški regiji upravljal s 545 stanovanji, za tržni najem je bilo na razpolago skupno le 15 stanovanj v Slovenj Gradcu in na Prevaljah. Tako Sklad kot večina koroških občin pri vlogah za neprofitna stanovanja mladim družinam dodeljuje dodatne točke, zaradi česar se znajdejo na vrhu seznama, a je ponudba glede na število prejetih vlog premajhna. Občine k ublažitvi problema pristopajo z različnimi ukrepi, kot je subvencioniranje stroškov obresti pri najemu stanovanjskega kredita, ponudba komunalno urejenih parcel pod tržno ceno, iščejo namenska sredstva za izgradnjo stanovanj. MO Slovenj Gradcu bo s sredstvi CTN zgradila blok neprofitnih stanovanj s 54 enotami. Po drugi strani pa je bilo na delavnicah dodatno ugotovljeno, da stanovanjski fond ni optimiziran, saj je tudi kar precej primerov, ko stanovanjski objekti ostajajo prazni ali pa so predimenzionirani.

Dostopnost in mobilnost

Dostopnost regije do osrednje Slovenije je še naprej neustrezna. Za dostop z avtom do avtoceste ali hitre ceste z lokacij z vsaj enim prebivalcem je v povprečju v Koroški regiji potrebnih slabih 60 minut, kar je najdaljši čas v državi, na drugem mestu je Jugovzhodna Slovenija s povprečnim časom dobrih 29 minut, najhitrejši dostop pa je v Obalno-kraški – v povprečju dobrih devet minut (UMAR, 2015). **Koroška regija ostaja edina v Sloveniji brez kilometra avtoceste**, napredek pri 3. razvojni osi je narejen pri izvedbi od priključka Velenje do priključka Slovenj Gradec. V pripravi sta še dva DPN (DPN za državno cesto Otiški Vrh – priključek Prevalje in DPN za državno cesto Slovenj Gradec – Dravograd).

Slika 4: Dostopnost regije z avtom



V okviru šestletnega drsnega programa, ki izhaja iz Resolucije o Nacionalnem programu razvoja prometa v Republiki Sloveniji do leta 2030, je Direkcija RS za infrastrukturo po naši oceni v regiji izvedla okoli 10 km rekonstrukcij odsekov državnih cest, slabih 20 km daljših preplastitev, v fazi projektiranja so ureditve državnih cest skozi nekatera naselja (Mežica, Prevalje) ter drugih odsekov (npr. Poljana–Prevalje, Ravne

na Koroškem–Dobrije, Otiški Vrh–Slovenj Gradec). V Dogovoru za razvoj regije in dopolnitvi dogovora je v MO Slovenj Gradec je predvidena projektna dokumentacija za južno obvoznico.

Pomembnejši dosežki so na področju **spodbujanja bolj trajnostne mobilnosti** z razvojem infrastrukture za kolesarjenje. Iz mehanizma CTN bo izvedenih okoli 12 km kolesarskega omrežja znotraj mesta Slovenj Gradec, v Dogovoru za razvoj regije in dopolnitvi dogovora je predvidena vzpostavitev okoli 35 km regionalnih kolesarskih povezav v vseh treh dolinah Koroške regije. Osem koroških občin je sprejelo celostne prometne strategije.

Še vedno je na posameznih območjih pereče tudi stanje lokalnih cestnih povezav, zlasti na območjih razpršene poselitve (dostopnost do kmetij v gorsko hribovskih območjih). Na izpostavljenih delih se zaradi naravnih ujm (vetrolom, poplave, plazovi) večajo stroški vzdrževanja lokalnih in gozdnih cest.

Stanje železniške infrastrukture je še vedno nezadovoljivo in neprimerno sodobnim potrebam mobilnosti. Do leta 2030 na Koroškem delu proge Maribor–Prevalje ni predvidena modernizacija, razen nadgradnje prometnih mest in ureditve daljinskega vodenja prometa⁵. V letu 2019 je bilo obnovljeno železniško postajališče na Ravnah na Koroškem, v letu 2018 je bila izvedena prenova odseka v Podklancu z ureditvijo podvoza in ukinitve nivojskega prehoda⁶, v letu 2018 se je izboljšala ponudba čezmejnega javnega potniškega prometa med Mariborom in Pliberkom. V neposredni bližini v Avstriji bo leta 2025 pričela obratovati hitra železniška povezava Celovec–Gradec, s potniškima terminaloma v Šentapavlu in Sinči vasi.

Oskrba s pitno vodo in odvajanje odpadnih voda

Oskrba s pitno vodo in čiščenje odpadnih voda še naprej napredujeta.

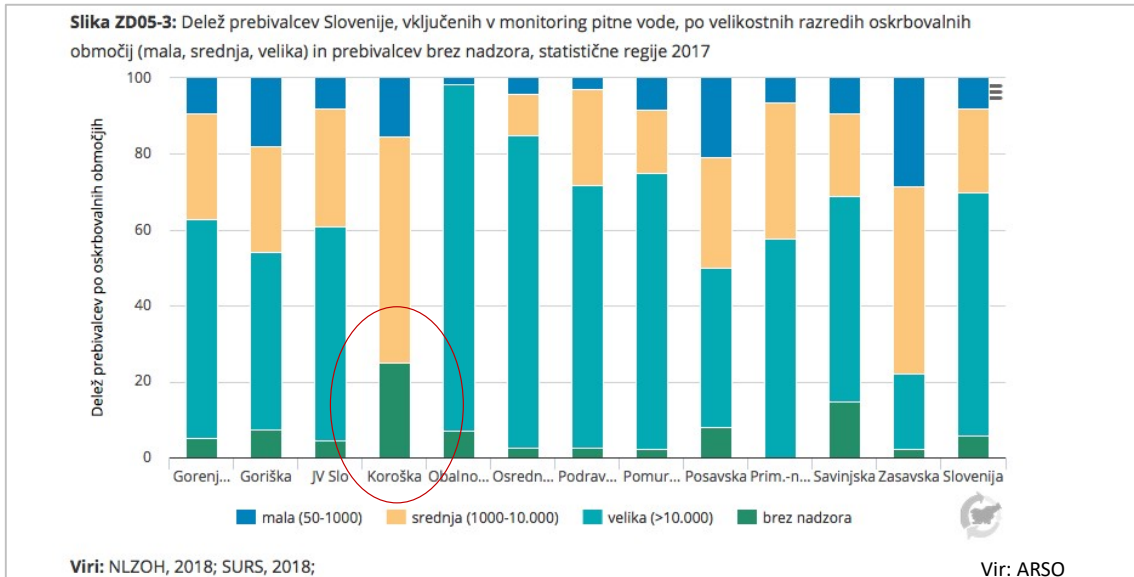
Dolžina vodovodnega omrežja v regiji se je iz okoli 556 km v letu 2012 povečala na 692 km v letu 2019. S podporo iz Kohezijskega sklada bo v projektu Oskrba s pitno vodo v porečju Drave - 3. sklop zgrajenih še dobrih 111 km cevovodov, večje število prečrpališč, hidro postaj in skupni nadzorni center. V Dogovor za razvoj regije in njegovo dopolnitev je uvrščen projekt »Izboljšanje zanesljivosti oskrbe z zdravstveno ustrezno pitno vodo v Mestni občini Slovenj Gradec« z obnovo dobrih 36 km cevovodov ter izgradnjo 14 km novih.

Zaradi velikega števila vodnih virov in razpršene poselitve pa je na Koroškem več majhnih vodooskrbnih sistemov in cela množica sistemov, ki z vodo oskrbuje posamezna gospodinjstva. Po podatkih iz leta 2017 **četrtnina prebivalcev regije pije vodo iz sistemov, ki niso vključeni v redno spremljanje kakovosti pitne vode**, kar je najvišji delež v Sloveniji.

⁵ Izhodišča za resolucijo o nacionalnem programu razvoja javne železniške infrastrukture obdobje od 2011 do 2030, <http://www.mzi.gov.si/fileadmin/mzi.gov.si/pageuploads/DZZ/RAZNO/ReNPrJZI.pdf>

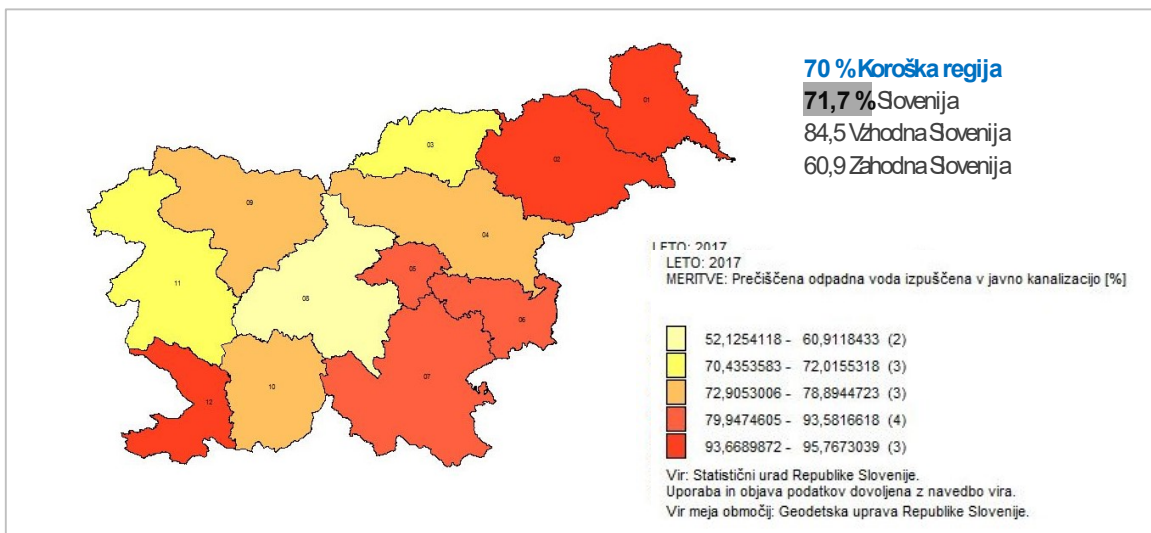
⁶ ekoroška, 16. 5. 2018: Še letos v prenavo dotrajane infrastrukture, <http://e-koroska.si/se-letos-v-prenovo-dotrajane-infrastrukture/>

Slika 5: Delež prebivalcev vključen v monitoring pitne vode



V letu 2015 je bil v Koroški regiji delež prečiščene odpadne vode z vsaj sekundarnim čiščenjem v izpuščeni odpadni vodi 22 %, kar jo je uvrščalo na predzadnje mesto v Sloveniji. Povprečje za obdobje 2014–2016 se je izboljšalo na 39,6 %. V 2015 je bil zaključen projekt Odvajanje in čiščenje odpadnih voda v porečju Drave-Zg. Drava, kjer je bilo v občinah Dravograd, Radlje ob Dravi, Muta in Vuzenica zgrajenih 27 km kanalizacije in čistilni napravi Radlje ob Dravi ter Muta-Vuzenica, prav tako je bila zgrajena čistilna naprava Ravne na Koroškem z okoli 5 km povezovalnih vodov. V Dogovor za razvoj regije so uvrščene še izgradnja čistilnih naprav na Prevaljah in v Črni na Koroškem ter sekundarna kanalizacija v občinah Dravograd, Mežica, Muta in Radlje ob Dravi, kar bo stanje prečiščenosti odpadnih voda še izboljšalo.

Slika 6: Prečiščena odpadna voda izpuščena v javno kanalizacijo (%)



Upravljanje z naravnimi viri, učinkovita raba energije (URE) in obnovljivi viri energije (OVE)

V regiji še vedno ni energetske agencije, ki bi sistematično delovala na področju učinkovite rabe energije in obnovljivih virov energije. Vlaganja v obnovljive vire in učinkovito rabo energije se izvajajo v odvisnosti od spodbud na nacionalni ravni. Med leti 2008 in 2018 je bilo v regiji podpisanih za dobrih 47,7 milijona € pogodb za sofinanciranje ukrepov iz Eko sklada, od tega v zadnjih 5 letih za 24,4 milijona €, večina sredstev v celotnem obdobju je bila odobrena pravnim osebam (76,5 %).

Varovana in zavarovana območja narave

V regiji je 27 Natura 2000 območij. Edino širše zavarovano območje na Koroškem ostaja Krajski park Topla. Zavod RS za varstvo narave je končal s pripravo strokovnih podlag za predlagani Regijski park Pohorje. MOP in 6 občin nadaljuje s postopkom zavarovanja območja kot Regijski park Pohorje. Mednarodno prepoznaven postaja čezmejni Karavanke UNESCO Globalni Geopark, ki od leta 2020 deluje kot Evropsko združenje za teritorialno sodelovanje (EZTS).

Slika 7: Območja Natura 2000 v regiji Koroška



Podnebne spremembe

Podnebni izzivi so kompleksni in jih v celoti še niti ne razumemo, vse bolj pa se soočamo z učinki podnebnih sprememb.

Zadnja leta se v regiji postopoma izboljšuje **poplavna varnost**. S projektom »Zagotovitev poplavne varnosti v porečju Drave – 1. faza« se je zmanjšala ogroženost pred poplavami na porečju spodnje Drave, Meže in Mislinje. Dela na območju zaključenega gospodarskega območja Ravne so bila zaradi dolgotrajnega usklajevanja predstavljena v II. fazo⁷. Trenutno poteka projekt »Zagotovitev poplavne varnosti porečja Drave – območje Meže z Mislinjo«, kjer je načrtovana ureditev zadrževalnika na Poljani ter ureditev Meže s pritoki na Ravnah in Prevaljah, ureditev sotočja Meže in Mislinje v Otiškem Vrhu, Mislinje v Pamečah ter ureditev poplavne varnosti na območju Slovenj Gradca (vključno z zadrževalnikom na Homšnici).

⁷ Colnarič N., Pavčič M., Krajnc U.: Poplavna varnost porečja Drave, pregled realizacije projekta v perspektivi 2007–2013, <http://mvd20.com/LETO2016/R9.pdf>

Naravne ujme so povzročile škodo v gozdovih. V preteklih letih so bili gozdovi v Sloveniji in na Koroškem še posebej izpostavljeni naravnim ujmam: žledolom leta 2014, vetroloma 2017 in 2018 ter namnožitev podlubnikov, ki je sledila tem naravnim pojavom. Po obsegu primerljivi ujmi žledoloma 2014 in vetroloma 2017 sta v celotni regiji poškodovala več kot 240.000 kubičnih metrov drevja. Vetrolom 2018 pa v pretežni meri na območju Črne na Koroškem več kot 100.000 kubičnih metrov drevja. Še posebej izpostavljeni so sekundarni smrekovi sestoji, ki so nastali s pogozdovanjem v preteklosti, ko so izsekali prvotne sestoje na rastiščih prilagojenih drugim gozdnim združbam.

Načrtovanje in upravljanje s prostorom

Razdrobljenost pristojnosti načrtovanja in upravljanja s prostorom ter vzpostavljanja in vzdrževanja mreže gospodarske javne infrastrukture še vedno otežuje optimalno upravljanje in izrabo finančnih virov ter kadrov. Zakon o urejanju prostora (Uradni list RS, št. 199/21) predvideva regionalne prostorske plane, vendar združevanja razvojnega in prostorskega načrtovanja v praksi še ni zaživel.

Vse občine v regiji imajo sprejet občinski prostorski načrt.

Tabela 2: Pregled občinskih prostorskih načrtov v regiji Koroška

Občina	Ime prostorskega akta	Datum sprejetja	Spremembe in dopolnitve OPN
Črna na Koroškem	Občinski prostorski načrt Občine Črna na Koroškem	28. 10. 2020	NE
Dravograd	Občinski prostorski načrt Občine Dravograd	18. 12. 2014	NE
Mežica	Občinski prostorski načrt	12. 6. 2013	NE
Mislinja	Občinski prostorski načrt Občine Mislinja	28. 12. 2017	NE
Muta	Občinski prostorski načrt Občine Muta	12. 10. 2018	DA (2021)
Podvelka	Občinski prostorski načrt Občine Podvelka	21. 7. 2014	DA (2018)
Prevalje	Občinski prostorski načrt Občine Prevalje	21. 7. 2015	NE
Radlje ob Dravi	Občinski prostorski načrt	8. 8. 2016	NE
Ravne na Koroškem	Občinski prostorski načrt	27. 2. 2013	DA (2019)
Ribnica na Pohorju	Občinski prostorski načrt	2. 2. 2017	NE
MO Slovenj Gradec	Občinski prostorski načrt Občine Mestne občine Slovenj Gradec	24. 10. 2017	NE
Vuzenica	Občinski prostorski načrt	20. 10. 2016	DA (2019)

Vir: Prostorski informacijski sistem, 2022

Po podatkih študije B. Lampič in sodelavcev iz 2017, v kateri je izdelan **popis funkcionalno degradiranih območij** in je zajela območja, ki so večja od 0,5 ha (na območju mestnih naselij pa 0,2 ha), je v regiji 40 takih območij s skupno površino 64,4 ha in povprečno velikostjo 3,1 ha. ZUreP-3 daje prednost prenovam pred novimi pozidavami, kar je hkrati izziv in pa tudi priložnost za regijo, da bolj načrtno pristopi k upravljanju prostora.

**Površina: 1,041 km²**

5,1 % ozemlja Slovenije
12 občin
68 prebivalcev/km²

**70.635 prebivalcev**

3,4 % prebivalcev Slovenije (1.1.2021)
- 1,9 % manj kot leta 2013
povprečna starost: **44,7 let** (1.1.2021)
+ 2,2 leti več kot leta 2013
indeks staranja: **149** (1.1.2021)
+ 28,5 ind. točk več kot leta 2013

**BDP 18.694 € / prebivalca**

80,7 % slo. povprečja (2019)
+ 32 % več kot leta 2013
Bruto dodana vrednost: 1.156 mio €
2,7 % delež v BDV Slovenije (2019)
+ 31,2 % več kot leta 2013
39,4 % regionalne BDV ustvarijo
predelovalne dejavnosti (C)
0,65 % reg. BDP za RR dejavnost
31,7 % povprečja Slovenije (2019)
- 0,22 % manj kot leta 2013

**5.555 podjetij**

2,7 % podjetij v Sloveniji (2019)
novonastala podjetja /1000 prebivalcev:
57
- 16,7 manj kot leta 2013
30 hitro rastočih podjetij (HRP) s 1948
zaposlenimi (2019)
+ 50 % več HRP kot leta 2013

**2.839 kmetijskih gospodarstev**

4 % KMG v Sloveniji (2016)
7,52 ha kmetijskih zemljišč/KMG

**130.629 ustvarjenih nočitev**

1,0 % nočitev v Sloveniji (2017)
+ 16 % več kot leta 2013
17,6 % zasedenost
+ 5,2 % več kot leta 2013
2,8 dni povprečna doba bivanja
+ 16 % več kot leta 2013

**Indeks regionalne blaginje: 4,8**

88,3 % povprečja Slovenije (SLO=5,5)
Indeks razvojne ogroženosti: 127,7
(2019), **126,8** (2014)
8. mesto med 12 slovenskimi regijami
(2019)

**Stopnja tveganja revščine 17,7%**

+ 5,3 % višja od slo. povprečja (2020)
+ 2,9 % višja kot leta 2013

Stopnja tveganja socialne izključenosti 21,3 %

+ 6,3 % kot povprečje Slovenije (2020)
- 1,2 % manj kot leta 2013

**79,3 % otrok vključenih v vrtec**

- 1,3 % pod slo. povprečjem (2020)
+ 10,5 % več kot leta 2013

37 študentov na 1000 preb.

- 2 manj kot povprečje Slovenije (2020)
- 21,3 % manj kot leta 2013

1,4 raziskovalca/1000 preb. (2016)

- 4,1 manj kot Slo. - 22 % raziskovalc.
kot 2013

**25. 163 delovno aktivnih**

2,8 % delež v Sloveniji (2020)
Povprečna st. reg.brezposelnosti (2020):
8,8 %, Slovenija: 8,7 %
- 5,1 % manj kot leta 2013
Povprečna bruto plača: **1.718 €** (2019)
93 % povprečne plače v Sloveniji
+ 17 % več kot leta 2013

**48,1 zdravnikov splošne/ druž. medicine/100.000 prebivalcev**

80 % povprečja Slovenije (2019)



2019:

692 km vodovodnega omrežja

+ 9,7 % več kot leta 2012

406 km kanalizacijskega omrežja**44,1 kg odloženih komunalnih odpadkov/prebivalca**

12,4 kg več kot povprečje Slovenije
0,1 kg več kot leta 2013

3. SWOT analiza



Analiza prednosti, slabosti, priložnosti in nevarnosti je bila izdelana na osnovi analize stanja in dopolnjena na delavnicah z regijskimi odbori.

PREDNOSTI	SLABOSTI
<ul style="list-style-type: none"> - konkurenčna kovinsko-predelovalna dejavnost - izrazita izvozna usmerjenost regionalnega gospodarstva - rastoča podjetja na področju IKT tehnologij - delujoče osnovno podporno okolje za razvoj podjetništva (infrastruktura, storitve, finančni instrumenti, štipendije za iskane poklice) - nekaj dobrih praks povezovanja izobraževanja, RR in gospodarstva - razvita mreža formalnega in neformalnega izobraževanja ter krepitev prepoznavnosti v regiji in navzven - razpoložljive količine kakovostnega lesa in vode - raznoliko in dobro ohranjeno naravno okolje, velika biološka in geološka pestrost, krajine z prepoznavnimi značilnostmi, znaten delež varovanih območij - bogata kulturna dediščina - tradicija in naravne danosti za trajnostno gospodarjenje s travinjem - ohranjena tradicionalna pridelava in predelava hrane, kakovostni lokalni proizvodi, mreža lokalnih tržnic - primeri inovativnih turističnih proizvodov, odsotnost »masovnega« turizma, rast števila nočitev - dobro razvejana mreža socialno-varstvenih in zdravstvenih ustanov - v teku pilotni projekti na področju krepitev zdravja in dolgotrajne oskrbe, uvajanje skupnostnih pristopov (skupine za zdravje) - tradicija in številčnost nevladnega sektorja - izboljšana oskrba s pitno vodo in ravnanje z odpadnimi vodami - izdelane celostne prometne strategije na lokalni ravni - razvija se kolesarsko omrežje 	<ul style="list-style-type: none"> - slaba prometna povezanost v regiji in dostopnost regije navzven do drugih slovenskih središč - omejena elektrifikacija v Mežiški dolini onemogoča razvoj ključnih gospodarskih subjektov - slaba prepoznavnost in pozicioniranje regije v slovenskem in obmejnem prostoru - pomanjkanje kvalificiranih kadrov na tehničnih in inženirskih področjih, odliv kadrov v tujino - pomanjkanje delovnih mest z visoko dodano vrednostjo in za visoko izobražen kader - prešibka aktivnost v smeri digitalizacije in razvoja visokih tehnologij - visoke cene zemljišč in pomanjkljiva urejenost nekaterih poslovnih con - podjetniško podporno okolje odvisno od projektov, ni zagotovljenih stalnih virov - malo zaposlitvenih možnosti za ranljive skupine, dolgotrajna brezposelnost - premalo izkoriščeni potenciali za razvoj turizma - manjka funkcionalna skupna strategija razvoja turizma in upravljanja destinacije, premalo integralnih turističnih produktov, prevladuje nizko cenovna ponudba, nižja kakovost in obseg osnovne turistične infrastrukture, malo nočitvenih kapacitet, nezadostna povezanost turističnih ponudnikov - nepovezanost členov gozdno-lesne verige in nizka konkurenčnost lesno predelovalne industrije, slaba usposobljenost kadrov - nizka konkurenčnost kmetijstva, neizkoriščeni potenciali za povečanje lokalne samooskrbe, - premalo interesa in stimulacije za upravljanje zasebnih gozdov - slaba pokritost s socialno-varstvenimi programi, pomanjkanje zdravnikov na primarni ravni, preobremenjenost zdravnikov - odsotnost celovitega prostorskega načrtovanja - centralizacija dejavnosti v središčih izven regije - infrastrukturna neustreznost in nekonkurenčnost železniške povezave Maribor–Prevalje–Pliberk - zmanjševanje oskrbnih funkcij v manjših naseljih - odsotnost regijskega načrtovanja in upravljanja gospodarske javne infrastrukture - neustrezen stanovanjski fond, pomanjkanje stanovanj za mlade, študente - razvrednotene površine, nedokončana sanacija Zg. Mežiške doline - slabo koriščenje obnovljivih virov energije - pomanjkanje podatkov o kakovosti zraka v regiji ter o kakovosti pitne vode izven javnih sistemov

PRILOŽNOSTI	NEVARNOSTI
<ul style="list-style-type: none"> - izkoristiti razvojna sredstva in instrumente EU za transformacijo v zeleno in digitalno ekonomijo 	<ul style="list-style-type: none"> - nadaljevanje razvoja, ki temelji na razdrobljenih sektorskih ali lokalnih interesih ter nerazumevanje nujnosti povezovanja in sodelovanja v in izven regije

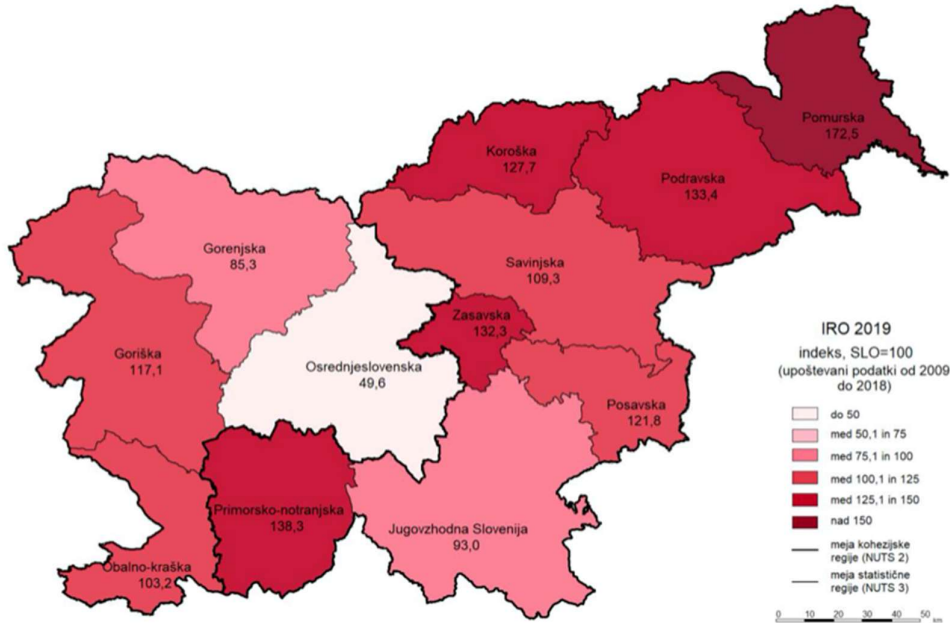
PRILOŽNOSTI	NEVARNOSTI
<ul style="list-style-type: none"> - krepitev regijskih partnerstev in pristopov k reševanju skupnih izzivov - izkoristiti obmejno lego kot priložnost za pospešeno sodelovanje s sosednjimi regijami in širše - izgradnja 3. razvojne osi in posodobitev železniškega omrežja - bližina avstrijskega prometnega omrežja, vključno s hitro železnico Celovec-Gradec v gradnji - nadaljnji razvoj spodbudnega gospodarskega okolja za vzpostavitev, rast in razvoj perspektivnih dejavnosti v regiji (infrastruktura, storitve, finančni instrumenti) - krepitev centrov za RR, povezovanje z gospodarstvom, zlasti na področju novih materialov in visokih tehnologij, IKT - povečati sodelovanje med izobraževanjem in realnim okoljem, razvoj programov za povečanje znanj in spretnosti za 21. stoletje, spodbujanje mobilnosti študentov in zaposlenih - krepitev kariernega usmerjanja mladih in spodbujanje vseživljenjskega učenja - izkoristiti razvojno podporo za uvajanje bolj trajnostnih gospodarskih modelov in konceptov (krožno gospodarstvo, lokalna oskrba, zelena ekonomija, srebrna ekonomija, socialne inovacije in socialna ekonomija, promocija rabe lesa..) - krepitev lokalnih verig vrednosti - izkoristiti trend rasti v turizmu in pozicionirati destinacijo Koroška kot varno, zeleno in inovativno, z visoko kakovostnimi doživetji - celovit razvoj in upravljanje varovanih/zavarovanih/UNESCO območij in njihovo vključevanje v turistično ponudbo - razvoj programov, ponudbe programov na osnovi naravnih danosti in kulturne dediščine ter izobraževanje vodnikov interpretatorjev narave, krajine in kulturne dediščine - povečati raven lokalne oskrbe - razvoj inovativnih modelov, storitev in proizvodov za soočanje z izzivi starajoče se družbe in promocije zdravja na delovnem mestu - uvajati nove modele za večjo dostopnost do stanovanj - izkoristiti razvojne instrumente za skladen razvoj podeželja in mest in prenovo degradiranih površin - optimiziranje sistemov javnih gospodarskih služb in uvajanje pametnih rešitev - spodbujanje rabe obnovljivih virov energije in rešitev za učinkovito rabo energije - spodbujanje trajnostnih oblik mobilnosti v urbanih naseljih, na turističnih in (za)varovanih območjih, vključno z žičniško infrastrukturo - razvoj lokalne cestne infrastrukture kot del spodbujanja mobilnosti in ohranjanja poseljenosti podeželja, regijski pristop k zagotavljanju JPP na redkeje poseljenih območjih - ureditev plovnosti reke Drave - regionalno prostorsko načrtovanje 	<ul style="list-style-type: none"> - nadaljevanje negativnih demografskih trendov in odseljevanje mladih - odliv strokovnih kadrov iz regije - nezainteresiranost mladih za vpise v programe, ki so v regiji zaposljivi - ohlajanje gospodarstva - nezainteresiranost investorjev za vlaganje v regiji - odhajanje večjih zaposlovalcev iz regije - nadaljnje slabšanje socialnega položaja prebivalcev in zmanjševanje dostopnosti zdravstvenih in socialno varstvenih storitev - nadaljnje pomanjkanje kadrov v socialno varstvenih in zdravstvenih zavodih - visoka administrativna zahtevnost za pridobivanje razvojnih spodbud in nezmožnost lokalnih skupnost za financiranje zahtevnih okoljevarstvenih in razvojnih naložb - nadaljevanje pilotnih projektnih pristopov, ki po zaključku ne postanejo stalna praksa - povečevanje pogostosti naravnih nesreč zaradi podnebnih sprememb - neusmerjan in nekontroliran obisk na območja vredne narave - nadaljnje drobljenje kmetij

4. Razvojni izzivi Koroške regije



Koroška regija po kazalniku Indeks razvojne ogroženosti (IRO) za 12 % presega slovensko povprečje in jo uvrščamo med razvojno ogrožene regije.⁸ V primerjavi z letom 2014 je regija izboljšala večino kazalnikov, ki se uporabljajo z izračun IRO.

Slika 8: Indeks razvojne ogroženosti regije Koroška



Vir: GURS, SI-STAT podatkovni portal, SURS, MOP, ZRSVN, URSZR, MGRT, DRI upravljanje investicij, d.o.o., lastni izračuni. Kartografija avtorica.

Slika 9: Kazalniki indeksa razvojne ogroženosti v regiji Koroška



Vir: SI-STAT podatkovni portal, SURS, MOP, ZRSVN, URSZR, MGRT, DRI upravljanje investicij, d.o.o., preračuni avtorica.

⁸ Janja Pečar: Indeks razvojne ogroženosti regij 2014-2020, metodologija izračuna, Delovni zvezek 4/2018, let. XXVII, UMAR.

Osrednji izziv Koroške razvojne regije je, kako zmanjšati zaostanek v razvoju glede na povprečno razvitost Slovenije in kako se hitreje približevati stopnji razvoja sosednje obmejne regije ter povprečju razvitosti regij na ravni EU.

Ključne potrebe regije:

Povečanje dostopnosti in povezanosti regije navzven

Prebivalci Koroške v poprečju do prvega avtocestnega priključka v Sloveniji potrebujejo slabo uro. V obdobju 2021–2027 regija pričakuje konkretne premike na področju izgradnje hitre ceste do osrednje Slovenije, **saj slaba dostopnost slabi njene razvojne potenciale in predvsem zmanjšuje njeno konkurenčnost.**

Potrebe regije so tudi glede izboljšanju povezav med središči v regiji ter med mestnimi in podeželskimi območji, predvsem v smislu bolj trajnostnih oblik mobilnosti. Razvoj multimodalnih prestopnih točk naj bo izhodišče povezovanja Koroške regije z drugim regijami v Sloveniji in Avstriji s poudarkom na bolj trajnostnih oblikah mobilnosti. Temu naj sledi tudi izboljšanje infrastrukture in storitev na koroški železniški progi Maribor–Prevalje–Pliberk. V neposredni bližini v Avstriji bo leta 2025 pričela obratovati hitra železniška povezava Celovec–Gradec, s potniškima terminaloma v Šentapavlu in Sinči vasi.

Ob prometni dostopnosti regija potrebuje tudi ustrezno dostopnost do širokopasovnih omrežij, zlasti na območjih, kjer ni interesa za komercialne ponudnike.

Ohranjanje poseljenosti, vitalnosti in konkurenčnosti obmejne regije

Koroška je kot obmejna regija razvojno še posebej izpostavljena, kar se kaže tako v **upadanju števila prebivalcev kot hitrejšem staranju prebivalstva od slovenskega povprečja.** Demografske spremembe s hitrim staranjem prebivalstva v regiji bodo v prihodnje vplivale na trg dela, na zmanjšanje deleža delovno aktivnih oseb, povečane potrebe po stanovanjskih prilagoditvah, infrastrukturi ter oskrbi in storitvah in prilagoditvah delovnih mest.

Zmanjševanje in staranje prebivalstva ter odseljevanje mladih negativno vplivajo na razvojno vitalnost regije, tako gospodarsko kot socialno. Da **mladi odhajajo iz regije**, je splet več dejavnikov od pomanjkanja ustreznih delovnih mest, negotovih zaposlitev, težavnosti reševanja stanovanjskega problema, slabši kakovosti življenja in dostopnosti storitev, kot jo ponujajo večja urbana središča in pa sosednja čezmejna regija. Ključni izziv v prihodnjih letih bo tako **ustvariti pogoje, ki bodo bolj privlačni za delo in življenje mladih (izobraženih) v regiji in še več, da se bodo odločali v regijo tudi priseliti iz drugih okolij.**

Danes se regija sooča s perečim **pomanjkanjem delovne sile**, zlasti kadrov poklicne in srednje tehnične smeri v predelovalnih dejavnostih, ki so osrednji gospodarski motor regije, prav tako pa so težave tudi v turizmu, zdravstvu, socialnem varstvu. Dodatni izziv regije je tudi, kako povečati stopnjo zaposlenosti, saj ta negativno odstopa od slovenskega povprečja.

Koroška ob osrednji gospodarski osnovi v kovinsko-predelovalni dejavnosti še ni izkoristila potencialov in priložnosti za razvoj drugih **perspektivnih dejavnosti**, kot so trajnostni turizem, novi materiali in visoke tehnologije, IKT sektor, gozdno-lesna veriga, večja lokalna samooskrba s hrano, idr.

Prehod v nizkoogljično družbo ter bolj zeleno in digitalno ekonomijo je izziv, ki ga bo treba celovito nasloviti.

Koroška regija je v letu 2017 porabila 7 % končne rabe energije v Sloveniji in je po kazalcu rabe končne energije v industriji na prebivalca najbolj eneregetsko intenzivna regija v Sloveniji. Emisijska intenzivnost industrije v regiji na prebivalca znaša 4 t CO₂ na prebivalca (slovensko povprečje je 2 t CO₂ na prebivalca). Po emisijski intenzivnosti izrazito izstopata občini Ravne na Koroškem in Črna na Koroškem.

Za to potrebujemo **bolj spodbudno podporno okolje**, ki bo znalo izkoristiti sodobne trende in razpoložljive tehnologije za razvojno transformacijo in dvig dodane vrednosti. Krepitev **sodelovanje med RR dejavnostjo, gospodarstvom in izobraževanjem** ostaja velik izziv, saj se zadnja leta v strukturi regionalnega BDP zmanjšuje delež vlaganj v RR in je med najnižjimi v Sloveniji, prav tako je manj raziskovalcev. To seveda ne pomeni, da podjetja ne vlagajo v razvoj, vendar je za zmanjševanje zaostanka nujno povečati inovacijsko moč, krepiti RR infrastrukturo ter spodbujati intenzivno sodelovanje z razvojnimi centri doma in v tujini in tako ustvariti tudi več delovnih mest za visoko izobražen kader. Bistven dejavnik za razvoj gospodarstva pa je tudi zagotovljena oskrba z energenti, ustreza infrastruktura povezljivost in dostopnost regije.

Za uspešnost posameznika in skupnosti bo tako za Slovenijo kot za regijo pomembno, kako bomo razvijali **kompetence, ki so potrebne za življenje in delo**. Ob relativno dobro razširjeni mreži formalnega in neformalnega izobraževanja regijo čakajo izzivi v povečevanju kakovosti izobraževanja in usposabljanja in povezovanja z realnim okoljem, da bo to odgovarjalo potrebam in prihodnjim izzivom gospodarstva in družbe kot celote. Posebno pozornost velja nameniti vseživljenjskemu učenju, še zlasti starejših zaposlenih, iskalcev zaposlitve, predvsem pa dolgotrajno brezposelnih oseb in drugih oseb, ki tvegajo socialno izključenost.

Zmanjšanje neenakosti in zagotavljanje dostojnega in kakovostnega življenja za vse prebivalce

Kljub ugodnim gospodarskim kazalnikom je v regiji precej prebivalcev, ki so prikrajšani in za katere obstaja tveganje **socialne izključenosti**. Med njimi so starejši prebivalci, dolgotrajno brezposelne osebe, mladi, ki niso zaključili šolanja, brezdomci... V regiji potekajo projekti socialne aktivacije, ki jih bo v prihodnje treba še okrepiti in razviti tudi druge storitve za opolnomočenje in vključitev najbolj prikrajšanih v družbo ter za zagotavljanje dostojnega življenja in bivanja vseh.

Drugi vidik je povezan s **krepitevijo zdravja in zdravega življenjskega sloga prebivalcev**, še zlasti mladih pa tudi zaposlenih, ki so izpostavljeni številnim dejavnikom tveganja za telesno in duševno zdravje. Zagotavljanja ustrezne ravni zdravstvenega varstva zlasti na področjih, kjer najbolj zaostajamo, je nujno za povečanje dostopnosti tako preventivnih kot kurativnih storitev.

Pomemben izziv za regijo bo zagotavljanje **kakovosti in dostopnosti stanovanj** za mlade družine, kot tudi drugih storitev, ki bodo omogočali lažje usklajevanje poklicnega in zasebnega življenja (otroško varstvo, skrb za starejše sorodnike, dostop do kulturnih storitev, preživljanje prostega časa itd.).

Koroška ima relativno dobro ohranjeno okolje. Varovanje naravnih virov pa bo v prihodnje še toliko bolj pomembno. Na področju čiščenja odpadnih voda, oskrbe s pitno vodo ter upravljanja z odpadki bo treba posodabljanje, nadgrajevati in širiti mrežo, kjer je to smiselno in potrebno. Rešitve na področju čiščenja odpadnih voda bo treba poiskati za območja razpršene poselitve oz. na aglomeracijah pod 2000 PE. Bodoči skupni izzivi regije so povezani z **optimiziranjem upravljanja javne gospodarske infrastrukture**.

Več znanja in konkretnih ukrepov regija potrebuje za povečanje ozaveščenosti ter odpornost skupnosti za tveganja povezanja s podnebnimi spremembami in prilagajanje nanje, pri čemer bo osrednjega pomena ustrezno sodelovanje med sektorji ter različnimi ravni. Med ključnimi področji so kmetijstvo in gozdarstvo, prehod na bolj nizkoogljično gospodarstvo/družbo, z uvajanjem krožnega gospodarstva, bolj trajnostne mobilnosti, povečanje energetske učinkovitosti idr.

Skladen prostorski razvoj in pozicioniranje regije v širšem prostoru

Racionalno načrtovanje in upravljanje s prostorom predstavlja osnovo za dolgoročni razvoj regije, pri čemer obstaja veliko področij, ki jih je smiselno reševati skupno na ravni regije. Razdrobljenost pristojnosti načrtovanja in upravljanja s prostorom ter vzpostavljanja in vzdrževanja mreže gospodarske javne infrastrukture otežuje **optimalno in racionalno rabo prostora in virov**. Regija bo s pripravo regionalnega prostorskega plana morala uskladiti razvojne usmeritve RPP s prostorskimi zmožnostmi. Na žalost v času priprave tega RRP ta procesa ne tečeta sočasno. Zakon o urejanju prostora ZUreP-3 poleg uvajanja regionalnega prostorskega plana daje prednost prenovam pred novimi pozidavami in s tega vidika bo za

regijo v prihodnosti pomembno tudi, kako uspešno bo pristopila k prenovi in revitalizaciji degradiranih oz razvrednotenih površin ter ohranjanju kmetijskih površin.

Koroška kot pretežno podeželska regija z nekaj urbanimi središči se ob izzivih zagotavljanja skladnejšega razvoja mest in podeželja dodatno sooča tudi z **izzivi obmejnosti in obrobnosti**. Za regijo bo ključnega pomena izkoristiti instrumente, ki temeljijo na teritorialnem razvoju. S tem pa je tesno povezan tudi pogled na prihodnost regije, njeno identiteto in priložnosti, ki jih lahko ponudi prav obmejnost s krepitvijo sodelovanja v širšem mednarodnem prostoru.

Okrevanje in krepitev odpornosti po pandemiji Covid-19

Pandemija Covid-19 je spremenila trende in potrebe, ki jih v času procesa priprave strateškega dela RRP nismo mogli predvideti, prav tako pa tudi še niso v celoti vidne v času priprave 2. osnutka RRP. Za Koroško regijo bodo dodatni izzivi povezani tako z zagotavljanjem vitalnosti regije v gospodarskem smislu in pa v krepitvi kapacitet na področju zdravstvenih ter socialno varstvenih sistemov.

5. Razvojna vizija regije




**Koroška 2030 je prodorna, ustvarjalna,
povezana in pristna.**

Koroška je **gospodarsko prodorna regija**, ki uspešno povezuje tradicionalne panoge in vire s sodobnimi tehnologijami in kompetencami v proizvode in storitve z višjo dodano vrednostjo. Obmejnost regije je njena prednost. Podjetja, izobraževalne, razvojno raziskovalne in druge organizacije v regiji so tesno povezane z mednarodnim poslovnim in razvojno inovacijskim okoljem. Regija spodbuja ustvarjalnost in drznost v iskanju novih, trajnostnih rešitev in konceptov, ki temeljijo in gradijo na lokalnih virih, in znanjih ter ponujajo globalne proizvode. Spodbudno podporno okolje omogoča, da vse več ljudi, predvsem mladih, v regiji najde poslovno oz. zaposlitveno priložnost v perspektivnih dejavnostih in sektorjih, ki temeljijo na zeleni ekonomiji in digitalnih rešitvah.

Raznolika in dostopna ponudba stanovanj, socialno varstvenih, zdravstvenih, kulturnih in prostora prostora storitev in programov bogati kakovost življenja. Regija je privlačna za življenje in delo vseh generacij, živahen utrip je občutiti tako na podeželju kot v mestih, vse več je mladih družin. Korošci prepletajo tradicionalnost s sodobnostjo, ponosni so na svojo samobitnost, strpnost in občutljivost za soljudi in skupnost. Pristnost in hkratna dinamičnost regije sta motiva, da jo vse več ljudi želi obiskati, doživeti, okusiti in tu tudi zaživeti in ustvarjati.

Koroška je povezana in dostopna s sodobno infrastrukturo tako znotraj regije kot navzven. Varno, zdravo bivalno okolje, ohranjena narava in edinstvena kulturna krajina in dediščina, visoka stopnja samooskrbnosti in ohranjenosti virov predstavljajo trajnostni kapital regije, s katerim odgovorno upravlja. Svojo moč in energijo regija črpa iz sodelovanja, odprtosti in medsebojnega zaupanja.



6. Opredelitev in utemeljitev razvojne specializacije regije



Glede na velikost regije, geografsko raznolikost, njene naravne potenciale in prepoznano vodilno predelovalno gospodarsko panogo vidi regija svojo priložnost v nadaljnjem razvoju kovinsko predelovalne industrije, krepitvi sektorja novih materialov in tehnologij, izkoriščanju potencialov za razvoj gozdno-lesne verige, trajnostnega turizma in krepitve prehranske samooskrbnosti ter storitev za potrebe starajoče se družbe.

Kovinsko-predelovalna dejavnost z akumuliranim specialističnim znanjem predstavlja osrednji gospodarski steber in je glavni zaposlovalec v regiji. Ta področja se nadalje razvijajo v smislu krepitve industrije 4.0, večje energetske in snovne učinkovitosti, manjše energetske intenzivnosti ter uvajanja zelenih tehnologij. Uspešno se razvija tudi področje **novih materialov in tehnologij**, še zlasti tehnologij predelave polimernih materialov in IKT tehnologij. Povezovanje izobraževanja, RRD in gospodarstva za razvojni preboj gradimo zlasti v sodelovanju z razvojnimi oddelki podjetij, inkubatorji, tehnološkimi parki, univerzami in RR organizacijami v Sloveniji in tujini. Razvojno jedro v regiji vzpostavljamo okoli Fakultete za tehnologijo polimerov, ki je v zadnjih letih naredila pomemben korak na področju dostopnosti razvojno raziskovalne infrastrukture in ki s svojim RR delom postaja iskan partner gospodarstvu ter spodbujevalec prenosa aplikativnih raziskovanj v prakso. IKT sektor, kjer v zadnjih letih zaznavamo hitro rast inovativnih podjetij z visoko dodano vrednostjo in globalno prisotnostjo in ki je manj obremenjen s slabo infrastrukturno povezanostjo in oddaljenostjo od velikih urbanih središč, predstavlja potencial za rast in razvoj tega propulzivnega področja tudi regiji v smislu njene razvojne specializacije.


Koroška zaradi različnih vzrokov še ni uspela narediti večjega premika pri vzpostavljanju **gozdno – lesne verige**, vsekakor pa to ostaja perspektivna dejavnost regije tudi v povezavi s S4. Temelji na lokalni dostopnosti visokokakovostne lesne surovine kot osnovnega potenciala ter tradiciji in nosilcih lesno-predelovalne panoge v regiji. Osrednja priložnost je v krepitvi členov gozdno-lesne predelovalne verige, povečanju dodane vrednosti v različnih stopnjah predelave ter v povezovanju za razvoj visokotehnoloških izdelkov iz lesa, razvoj novih materialov v povezavi z lesom ter trajnostno gradnjo. Panoga omogoča povezovanje znanja, potencialov v ustvarjanje zelenih delovnih mest in uvajanja koncepta krožnega gospodarstva.

Kmetijstvo je strateškega pomena za trajnostni razvoj regije v vseh njegovih funkcijah od pridelave kakovostne hrane, ohranjanja kulturne krajine in poseljenosti, socialne kohezije. Regija si v okviru specializacije prizadeva za ohranjanje kmetijskih zemljišč, povečanje samooskrbe in ponudbe ekološko pridelane hrane, razvoja lokalnih verig vrednosti ter razvoju možnosti na področju krožnega gospodarstva in ustvarjanja sinergij s **trajnostnim turizmom**. Na področju turizma se usmerjamo v krepitev upravljanja turistične destinacije, razvoj visokokakovostnih butičnih doživetij in povezovanje ponudnikov v integralne turistične produkte z višjo dodano vrednostjo ter razvoj (zelene) turistične infrastrukture. Razvoj sonaravnega trajnostnega turizma bo temeljil na doseganju sinergij z varstvom narave in ohranjanjem kulturne dediščine.

Novo dimenzijo pri razvoju turistične ponudbe predstavljajo tudi izzivi epidemije Covid-19, kar bo zahtevalo prilagajanje ponudbe novi (post)epidemijski realnosti in krepitev odpornosti turističnega ekosistema.

Na področju **zdravja in socialnega varstva** regija svojo prednost prepoznava tudi v razvoju storitev in produktov, ki so povezani z izzivi starajoče se družbe. Osnovno jedro razvoja predstavljajo nosilci programov socialnega in zdravstvenega varstva, izobraževalne institucije in lokalne skupnosti.

7. Opredelitev in opis (strateških) razvojnih ciljev regije



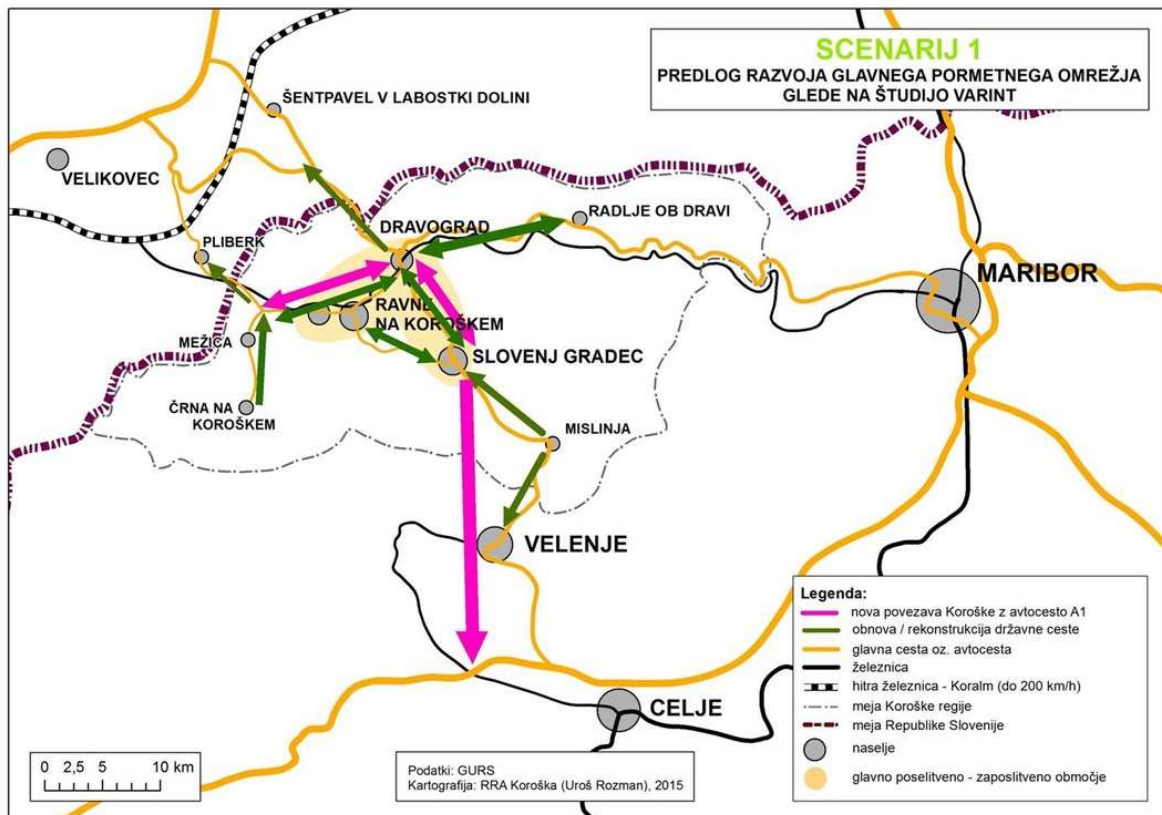
Osrednji strateški cilj Koroške regije je zmanjšati razvojni zaostanek za bolj razvitimi regijami v Sloveniji in se približati evropskemu povprečju.

Kazalnik	Izhodiščna vrednost 2017	Ciljna vrednost 2027	Vir za spremljanje
Indeks razvojne ogroženosti (IRO)	115,1 (2018)	105	UMAR

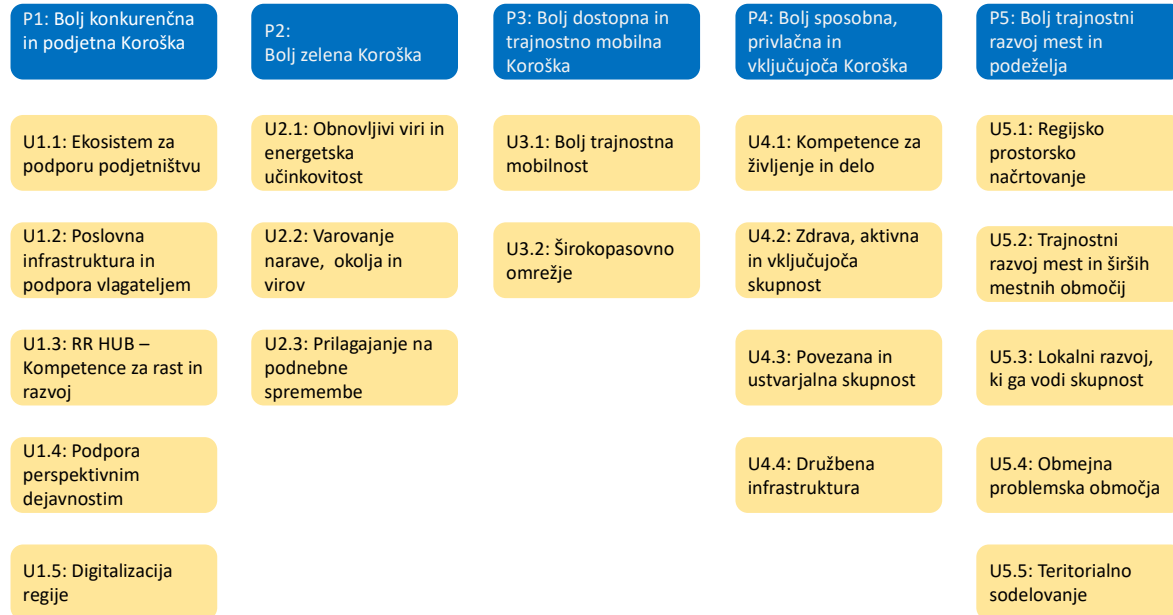
Razvojni cilji regije:

- Zaustaviti trend zmanjševanja števila prebivalcev in odseljevanja mladih iz regije
- Povečati gospodarsko moč in konkurenčnost regije z dodajanjem vrednosti in prehodom na bolj trajnostno gospodarstvo
- Spodbuditi hitrejše okrevanje sektorjev, ki so bili prizadeti zaradi posledic epidemije Covid-19
- Spodbuditi razvoj in uporabo digitalnih rešitev za življenje, delo in poslovanje
- Dosegati visoko stopnjo zaposlenosti in razvijati trajnostna delovna mesta
- Vzpostaviti učinkovit ekosistem za podporo razvojni in inovacijski dejavnosti ter podjetništvu
- Povečati lokalno oskrbo s hrano
- Povečati dodano vrednost pri uporabi lokalnih surovin
- Izboljšati dostopnost in povezljivost regije (prometno, IKT) ter ustrezno oskrbo z električno energijo
- Zagotavljati skladen razvoj in visoko kakovost življenja v mestih in na podeželju
- Zagotavljati visoko stopnjo socialne povezanosti ter spodbujati zdrav in aktiven življenjski slog
- Spodbujati bolj trajnostne načine življenja, dela in mobilnosti
- Zagotavljati visoko kakovost okolja in ohranjati naravne vire
- Varovanje in izboljšanje stanja narave in kulturne dediščine ter njenega upravljanja
- Racionalno upravljati s prostorom
- Povečati odpornost regije na podnebne spremembe
- S krepitvijo mednarodnega sodelovanja povečevati vlogo in prepoznavnost v čezmejnem in širšem makroregionalnem prostoru
- Krepiti sposobnosti deležnikov v regiji za dobro upravljanje.

8. Razvojne prioritete regije in opis ukrepov



V tem poglavju je predstavljena struktura razvojnih prioritet regije ter ukrepov. Pri tem izpostavljamo, da aktivnosti navedene pod posameznimi ukrepi niso končne. Pri realizaciji programa se te lahko smiselno dopolnjujejo glede na prepoznane potrebe in priložnosti.



Razvojna prioriteta 1: Bolj konkurenčna in podjetna Koroška



Cilj razvojne prioritete je povečati konkurenčnost regije z zagotavljanjem bolj spodbudnega poslovnega okolja za rast in razvoj ter za povečevanje regionalne dodane vrednosti.

Z ukrepi te prioritete se regija usmerja v nadaljnjo krepitev obsega in kakovosti podpornih storitev, vključno z izboljšanjem poslovne infrastrukture, še zlasti pa na povečanje inovativne in razvojno raziskovalne sposobnosti regije na področjih perspektivnih dejavnosti. Prioriteta se tesno povezuje z ukrepi prioritete 4 in 3 predvsem na področju izobraževanja, zagotavljanja kakovosti družbenih storitev in dostopnosti oz. povezljivosti regije.

Kazalnik	Izhodiščna vrednost 2017	Ciljna vrednost 2027	Vir za spremljanje
BDP na prebivalca	26.561 Eur (79,6 % slo. povprečja)	85 % slo. povprečja	SURS
BDV na zaposlenega	34.286 Eur (94 % slo. povprečja)	100 % slo. povprečja	SURS
Stopnja delovne aktivnosti prebivalstva 20-64 let, %	63,3 %	66 %	SURS

UKREP 1.1: EKOSISTEM ZA PODORO PODJETNIŠTVU

Vzpostavljen in delujoč podjetniški ekosistem je eden bistvenih predpogojev za uspešen podjetniški in splošni razvoj regije. Regionalne podjetniške podporne institucije skrbijo, samostojno in preko medsebojnega sodelovanja, za izvajanje vseh ključnih podpornih aktivnosti, kot so svetovanje, mentoriranje, informiranje, organizacija dogodkov in delavnic, prenos znanj in dobrih praks, mreženje idr. Izvajajo se tudi regijske finančne sheme kot so garancijske sheme in štipendijska shema ter aktivnosti za promocijo in spodbujanje vlaganj v regiji.

Namen ukrepa je nadgraditi obstoječe ukrepe in instrumente za prepoznavanje podjetniških idej ter njihov zagon, podpora rasti, razvoju in internacionalizaciji podjetij ter prehodu na zelene in digitalne rešitve. S tem želimo prispevati k dvigu podjetnosti in podjetniške kulture v regiji, ustanavljanju novih podjetij, zvišanju stopnje njihovega preživetja in ustvarjanju delovnih mest.

Kazalnik	Izhodiščna vrednost 2017	Ciljna vrednost 2027	Vir za spremljanje
Št. novonastalih podjetij na 10.000 prebivalcev	57,60	65	SURS (www.stat.si)
Delež 5 let preživelih podjetij med novonastalimi podjetji (%)	50,26	55	SURS (www.stat.si)
Garancijski potencial regijske garancijske sheme	4,00 mio €	5,00 mio €	Podatki RRA
Število podprtih podjetij v okviru regijske garancijske sheme	35	60	Podatki RRA
Delež čistih prihodkov gospodarskih družb od prodaje na tujem trgu (%)	55,41	60	AJPES

Sklopi aktivnosti:

Vsebinske podjetniške podporne aktivnosti za potencialne podjetnike in podjetja.

Gre za aktivnosti, ki bodo potencialnim podjetnikom in podjetjem v vseh fazah razvoja ponujale odgovore in pomoč pri njihovih ključnih izzivih. Poleg celovitosti sta med glavnimi cilji tudi kvaliteta storitev ter hiter odziv podpornih organizacij na povpraševanja ciljnih skupin. Aktivnosti se bodo izvajale za ciljno skupino potencialnih podjetnikov (dijaki, študenti, brezposelni, zaposleni, ki želijo na samostojno podjetniško pot itd; v osnovi gre za ambiciozne in proaktivne posameznike/skupine) ter za ciljno skupino novih in obstoječih podjetij v vseh fazah rasti in razvoja. Predvidene aktivnosti:

- promocija podjetnosti in podjetništva med vsemi ciljnim skupinami,
- identificiranje, presoja in razvoj novih, (inovativnih) poslovnih idej,
- izvajanje večmesečnih programov podjetniških usposabljanj za potencialne podjetnike,
- organiziranje promocijskih dogodkov in strokovnih podjetniških delavnic / izobraževanj, organiziranje ogledov in prenos dobrih praks,
- podjetniška mentoriranja in svetovanja za vse ciljne skupine (potencialne podjetnike, obstoječa podjetja, inovativna start-up in scale-up podjetja,...)
- celovite podporne storitve za namen ustanavljanja in registracije podjetij,

- prepoznavanje in uvajanje sodobnih podjetniških pristopov, metod ter storitev v regiji (npr. ustvarjalni prototipni laboratoriji - t.i. FabLab-i),
- povezovanje in sodelovanje podjetniških podpornih organizacij znotraj regije s ciljem učinkovite podpore vsem ciljnim skupinam, obenem pa mreženje s sorodnimi organizacijami v ostalih regijah in tujini,
- aktivnosti za dvig znanj, usposobljenosti in kompetenc zaposlenih v podpornih organizacijah.

Finančne sheme in instrumenti:

Regijske garancijske sheme imajo pomembno vlogo pri pospeševanju razvoja malega in srednjega gospodarstva, povečanju investicijske aktivnosti v regijah, zmanjšanju stopnje brezposelnosti in lažji dostopnosti do virov za financiranje. Predvidene aktivnosti:

- izvajanje finančnega instrumenta dodeljevanja garancij na regionalni ravni, da se tako približa podjetnikom, vzpostavi se sodelovanje s poslovnimi bankami in s tem se zagotovijo ugodnejši pogoji kreditiranja za podjetnike v smislu znižane obrestne mere ter nižjih stroškov odobritve kreditov,
- z odobritvijo garancije za kredit je podjetnikom dodeljena državna pomoč, zmanjša se bančna zahteva po zavarovanju kredita. Podjetnik zavaruje samo preostanek kredita, ki ni zavarovan z garancijo garancijske sheme. Glede na povečano investicijsko aktivnost podjetnikov je vzpostavitev regijskih garancijskih shem nujni ukrep na področju razvoja gospodarstva.

Internacionalizacija podjetij:

- nadgradnja brezplačne informacijska in podporne točke za podjetnike pri širitvi njihovega poslovanja na tuje trge
- zagotavljanje podpore pri rasti in razvoju obstoječih podjetij ter grajenju boljše prepoznavnosti na domačem in tujih trgih
- izvajanje promocijski aktivnosti za regijsko gospodarstvo (mediji, promocijskega gradiva, organiziranje predstavitev na sejmih in dogodkih)
- pomoč pri povezovanju s podjetji doma in v tujini (kooperacijska srečanja, forumi, konference),
- pomoč pri povezovanju z gospodarskimi in trgovskimi združenji ter preko gospodarske diplomacije,
- obveščanje podjetnikov o dogodkih, novostih, razpisih in drugih dejavnostih, ki se navezujejo na izvajanje dejavnosti podjetja ter spodbujanje udeležbe podjetnikov na kooperacijskih srečanjih in dogodkih

UKREP 1.2: POSLOVNA INFRASTRUKTURA IN PODPORA VLAGATELJEM

Namen ukrepa je zagotovitev primernih infrastrukturnih pogojev za nadaljnji razvoj gospodarstva v regiji, s poudarkom na nadgradnji opremljenosti obstoječih poslovnih površin, strateškega načrtovanja novih lokacij in zagotavljanja celovite podpore vlagateljem.

Kazalnik	Izhodiščna vrednost 2017	Ciljna vrednost 2027	Vir za spremljanje
Skupna površina poslovnih con v regiji (ha)	331 ha	350 ha	Evidenca poslovnih con in subjektov inovativnega okolja v Sloveniji (UIRS, GIS) https://poslovnecone.uirsi.si/sl-si/ in podatki občin
Zasedenost poslovnih con	83 %	90 %	
Površine, namenjene inkubiranju podjetij	4000 m ²	5.000 m ²	RRA Koroška in podatki občin lastnic MPIK

Kazalnik	Izhodiščna vrednost 2017	Ciljna vrednost 2027	Vir za spremljanje
Št. ustvarjenih delovnih mest s podporo vlagateljem	0	300	RRA Koroška

Sklopi aktivnosti:

Poslovne cone:

- vzpostavitev učinkovitega sistema upravljanja poslovnih con in optimizacija uporabe obstoječih con
- aktivnosti komunalnega urejanja in opremljanja poslovnih con, kjer to še ni izvedeno, posodobitve obstoječih poslovnih con, vključno z izboljšanjem dostopnosti do con (npr. revitalizacija industrijskega železniškega tira Otiški vrh)
- širitve obstoječih oz. urejanje novih površin na območjih, kjer obstaja povpraševanje in z obstoječimi površinami ni možno zadostiti potrebam; prednost se daje prenovi funkcionalno degradiranih območij
- reševanje problematike majhnosti lokacij s povezovanjem in zmanjšanjem razdrobljenosti zemljišč namenjenih podjetniški dejavnosti

Mrežni podjetniški inkubator Koroška:

- ohranjanje kapacitet mrežnega inkubatorja ter glede na povpraševanje in potrebe podjetij zagotoviti dodatne kapacitete pisarniških in proizvodnih površin, npr. proizvodni inkubator v Slovenj Gradcu,
- posodabljanje obstoječih površin s sodobno opremo glede na potrebe mladih, inovativno naravnanih podjetij in povezovanje MPIK s podjetji, šolami in ostalimi organizacijami v regiji, ki ponujajo ustrezno infrastrukturo,
- uvajanje novih konceptov ureditve infrastrukture za razvoj in spodbujanje podjetnosti in novih oblik sodelovanja podjetnikov oz. potencialnih podjetnikov (co-working, FabLab in podobni prostori)

Podpora vlagateljem

Aktivnosti se pretežno izvajajo v sodelovanju z agencijo SPIRIT Slovenija in regijskimi deležniki:

- priprava strateških akcijskih načrtov za privabljanje domačih in tujih vlagateljev in izvedba aktivnosti za večjo prepoznavnost Koroške regije kot potencialne lokacije za vlaganja
- nadgradnja regijske točke s ponudbo celovitih in kakovostnih storitev za privabljanje vlagateljev
- sodelovanje in podpora aktivnostim SPIRIT Slovenija za območje Koroške regije (vzpostavljanje baze podatkov o naložbenih priložnostih v regiji; identifikacija naložbenih priložnosti v Koroški regiji; vzdrževanje baze podatkov za Koroško regijo)
- sodelovanje na investicijskih sejmih, forumih in drugih dogodkih
- sodelovanje z drugimi deležniki v regiji za vzpostavljanje celovite podpore in pogojev ter lokalnih spodbud za privabljanje vlagateljev (lokalne skupnosti, gospodarstvo, izobraževalne organizacije, institucije trga dela idr.)
- usposabljanje kadrov za področje promocije regije in strokovno delo pri podpori vlagateljem (RRA, občine, upravne enote in drugi akterji)
- Investicijska platforma 5.0 GZS za spodbujanje gospodarskih naložb v regiji

UKREP 1.3: RR HUB - KOMPETENCE ZA RAST IN RAZVOJ

Namen ukrepa je vzpostaviti močno podporno okolje za razvojno raziskovalno dejavnost s povezovanjem institucij znanja z gospodarstvom in drugimi sektorji za hitrejšo gospodarsko preobrazbo regije, dvig dodane vrednosti v ključnih panogah, krepitev vpetosti regije v mednarodno razvojno in poslovno okolje ter za ustvarjanje delovnih mest za visoko izobražene kadre in poklice prihodnosti.

Kazalnik	Izhodiščna vrednost 2017	Ciljna vrednost 2027	Vir za spremljanje
Delež bruto domačih izdatkov za RRD v BDP, %	0,6 (2016)	1,5 %	SURS
Število zaposlenih v RRD, FTE	157 (2016)	200	SURS

Sklopi aktivnosti:

Krepitev inovacijskih potencialov podjetij:

- povezovanje podjetij z institucijami znanja, podpora vzpostavljanju RR skupin,
- razvoj instrumentov za spodbujanje podjetij za uvajanje inovacij in izboljšav, zlasti za mikro, mala in srednje velika podjetja (npr. inovacijski vavčer)
- spodbujanje podjetij za zaposlovanje mladih raziskovalcev
- spodbujanje priseljevanja mladih raziskovalcev v regijo
- spodbujanje mednarodne mobilnosti raziskovalcev
- spodbujanje raziskovalne dejavnosti in ustvarjalnosti ter promocija naravoslovno-tehničnih poklicev med mladimi v regiji
- spodbujanje vpetosti študentov v razvojne probleme podjetij tekom študija (diplomska, magistrska in doktorska dela, raziskovalne naloge ipd.)
- povezovanje za pripravo strateških RR projektov
- nadaljnja krepitev razvojno raziskovalne infrastrukture
- vzpostavitev Fab-Lab v regiji
- razvoj in uvajanje visokih tehnologij in trajnostnih konceptov in rešitev: e-transformacija, robotizacija, zelene tehnologije, pametna raba virov, podpora prehodu na nizkoogljično gospodarstvo, krožno gospodarstvo idr.

UKREP 1.4: PODPORA PERSPEKTIVNIM DEJAVNOSTIM

Namen ukrepa je omogočiti nadaljnji razvoj dejavnosti, ki so opredeljene kot področja razvojne specializacije in lahko pripomorejo k ustvarjanju bolj trajnostnih delovnih mest v regiji.

Kazalnik	Izhodiščna vrednost 2017	Ciljna vrednost 2027	Vir za spremljanje
Bruto dodana vrednost za zaposlenega v predelovalni dejavnosti	41.248	45.000	AJPES, SURS

Kazalnik	Izhodiščna vrednost 2017	Ciljna vrednost 2027	Vir za spremljanje
Število novo ustanovljenih podjetij s področja novih materialov in tehnologij	0	10	SURS
Število ustvarjenih nočitev	130.629	145.000	SURS
Povprečna zasedenost	17,6 %	20 %	SURS
Kmetijska zemljišča v uporabi (ha)	21.736 (2016)	(ohranjanje površin)	SURS
Število nosilcev dopolnilnih dejavnosti	345 (2021)	390	AJPES
Število registriranih ekoloških pridelovalcev	200	220	MKGP, register

Sklopi aktivnosti:

Kovinsko - predelovalne dejavnosti so ena temeljnih gospodarskih panog regije tako po prihodkih kot po izvozu in zaposlitvah. Akumulirano (specialistično) znanje, tradicija, izkušnje, inovativnost in prisotnost na globalnih trgih omogočajo nadaljnji razvoj panoge. Da gre za razvojno perspektivno panogo, dokazujejo podjetja, ki so v preteklih letih povečala svojo konkurenčnost z vlaganjem v tehnološko posodobitev proizvodnje in povečanje proizvodnih kapacitet.

Za nadaljnji razvoj in rast panoge so predvidene naslednje aktivnosti:

- zagotavljanje ustrezno usposobljenih kadrov ter nadgradnja kompetenc zaposlenih na vseh ravneh
- promocija poklicev in karierno usmerjanje ter sodelovanje z izobraževalnimi ustanovami za razvoj usposabljanj in izobraževanj glede na potrebe dejavnosti,
- aktivnosti za dvig inovativnosti in stopnje RR dejavnosti z namenom ustvarjanja izdelkov z višjo dodano vrednostjo, krepitev razvojnih oddelkov podjetij in njihovo vpetost v RR hub regije
- posodabljanje proizvodnih kapacitet podjetij, povečanja stopnje digitalizacije in uvajanje sodobnih tehnologij,
- zagotavljanje ustreznih infrastrukturnih pogojev (energetska oskrba, prometna dostopnost) ter poslovnih površin v okviru ukrepa 1.2.

Novi materiali in tehnologije:

Ukrep se tesno povezuje z ukrepom 1.3. Namen ukrepa je podpreti razvoj perspektivnega področja novih materialov in tehnologij, ki se v zadnjih letih krepi okoli razvojnega jedra, ki ga je vzpostavila Fakulteta za tehnologijo polimerov ter okoli IT podjetij, ki nakazujejo močno rast. Podpora se nanaša zlasti na podporne aktivnosti sektorjema, kot tudi na zagotavljanje širših pogojev za njegovo rast in razvoj:

- vzpostavitev podpornih aktivnosti za nadaljni razvoj obeh področij (FabLab, IT inkubator, ...)
- spodbujanje mreženja in povezovanja med podjetji,
- promocija področja in aktivno privabljanje tujih in domačih podjetij,
- uvajanja naprednih tehnologij v procese, proizvode in storitve v podjetja v regiji – digitalna preobrazba, zlasti v panogah, kjer je stopnja digitalizacije nizka
- krepitev razvojne in raziskovalne infrastrukture,
- gradnja proizvodnih inkubatorjev za novonastala podjetja v občinah, ki jih še nimajo

- razvoj ustreznih storitev in gradnja ustreznih stanovanj za mlade inženirje/raziskovalce

Trajnostni in naravi prijazen turizem

Na področju razvoja trajnostnega turizma želimo dvigniti kakovost storitev, s produkti z višjo dodano vrednostjo, podaljševanjem dobe bivanja ter zmernim povečevanjem obiska in števila prenočitev tekom celega leta ter posledično povečevati potrošnjo in ustvarjati večji zaslužek ter boljše pogoje za delo/zaposlovanje v panogi. Ponudbo razvijamo ob upoštevanju sinergij med razvojem trajnostnega turizma ter varstvom narave in ohranjanjem kulturne dediščine.

Področja intervencij bodo usmerjena predvsem v razvoj produktov, infrastrukture ter upravljanja destinacije in obsegajo:

- nadgradnja obstoječih in razvoj novih inovativnih visoko kakovostnih doživetij in konkurenčnih integralnih turističnih produktov, ki vključujejo lokalne proizvode in ponudnike storitev,
- strateško in operativno upravljanje turistične destinacije Koroška,
- promocija in trženje destinacije s poudarkom na digitalnem trženju,
- razvoj in nadgradnja turistične infrastrukture, vključno z revitalizacijo objektov kulturne dediščine,
- ukrepi za doživljanje, usmerjanje obiska in ohranjanje območij narave in kulturne dediščine, vključno z razvojem programov na osnovi naravnih danosti in kulturne dediščine ter usposabljanji interpretatorjev/vodnikov narave, krajine in kulturne dediščine,
- spodbujanje okoljske odgovornosti in razvoja trajnostnega poslovanja v turizmu, vključevanja v Zeleno shemo slovenskega turizma in pridobivanja okoljskih znakov,
- ukrepi trajnostne mobilnosti kot podpora izvajanju turističnih programov (prevozi turistov, transferji prtljage, urejanje izhodišč/parkirišč kot vstopnih točk v naravna območja, ...),
- maksimiranje uporabe digitalne tehnologije v turizmu,
- promocija zaposlovanja in usposabljanje kadrov za delo v turizmu,
- privabljanje vlagateljev,
- prilagajanje ponudbe novi (post)epidemijski realnosti.

Gozdarstvo in lesna predelava imata v regiji dolgoletno tradicijo. Z oživitvijo povezane gozdno-lesne verige na Koroškem želimo izkoristiti potenciale regije, ki izhajajo iz lokalne surovine in lokalnih podjetij ter povečati dodano vrednost v panogi.

Predvidene aktivnosti:

- krepitev podpornega okolja za razvoj gozdno lesne verige
- zagotavljanje kvalificiranih kadrov za izvajanje del v gozdarstvu in lesni predelavi
- dejavnosti povezane s trajnostnim upravljanjem gozdov, modernizacijo in povečanjem znanj za varno delo v gozdu
- aktivnosti in razvoj modelov za bolj učinkovito gospodarjenje z gozdovi v zasebni lasti, zlasti malih lastnikov
- strateško povezovanje in vključevanje v razvojne aktivnosti na področju promocije rabe lesa
- izvedba strateškega projekta »Lesni center na Koroškem«
- povezovanje za promocijo in pospeševanje trajnostne lesene gradnje (stavbe, povečanje kapacitet za proizvodnjo lesenih protihrupnih ograj, lesene urbane opreme)

- vzpostavitev nove proizvodnje na področju križno-lepljenih profilov, termični modifikaciji lesa, pridobivanje lignina
- uvajanje modelov in konceptov razvoja krožnega gospodarstva in razvoja novih materialov na osnovi lesa oz. lesnih odpadkov.

Kmetijstvo je strateško pomembna panoga regije namen ukrepa je ohranjati in razvijati proizvodne potenciale, povečati ekonomski položaj in konkurenčnost kmetij z dodajanjem vrednosti, spodbujati razvoj dopolnilnih dejavnosti in krepiti trajnostno lokalno oskrbo.

Predvidene aktivnosti:

- aktivnosti za podporo večanju/koncentraciji kmetij in podporo mladim gospodarjem na kmetijah
- modernizacija kmetijske in s kmetijstvom povezanih dejavnosti
- spodbujanje prenosa znanj iz RR dejavnosti v prakso, usposabljanje nosilcev dejavnosti
- nadaljnji razvoj dopolnilnih dejavnosti v smeri predelave kmetijskih proizvodov in dodajanja vrednosti in diverzifikacija kmetijske dejavnosti (npr. trajnostni turizem, socialne storitve na podeželju)
- spodbujanje tržnega povezovanja in razvoj lokalnih oskrbnih verig
- ozaveščanje potrošnikov o pomenu lokalno pridelane hrane
- nadaljnji razvoj ekološkega kmetovanja in krepitev ponudbe na trgu
- ekološko, trajnostno kmetijstvo in tudi ohranjanje malih kmetij
- varstvo tradicionalne kulturne krajine in ohranjanje identitete
- kmetijstvo, ki vzpodbuja in ohranja ogrožene rastlinske in živalske vrste kulturne krajine
- boljše sodelovanje pristojnih institucij za odpravljanje ovir za razvoj kmetij (prostorski pogoji, administrativna zahtevnost,...)
- podpora zagotavljanju večje prehranske varnosti
- uvajanje konceptov krožnega gospodarstva
- uvajanje pametnih rešitev na področju kmetijstva.

Zdravstvene in socialno varstvene storitve – ob nadpovprečno hitrem staranju prebivalstva je v regiji prepoznana priložnost za razvoj proizvodov in storitev, ki so namenjena reševanju izzivov starajoče se družbe:

- razvoj novih konceptov in modelov zagotavljanja učinkovite in kakovostne zdravstvene in socialno varstvene oskrbe starejših
- razvoj novih produktov in rešitev za zagotavljanje zdravega, samostojnega in kakovostnega življenja starejših
- razvoj produktov in storitev za aktivno in varno staranje

UKREP 1.5: DIGITALIZACIJA REGIJE

Namen ukrepa je podpreti transformacijo regije v digitalno na ključnih področjih gospodarstva, javnih storitev ter življenja in dela nasploh.


Kazalnik	Izhodiščna vrednost 2017	Ciljna vrednost 2027	Vir za spremljanje
----------	--------------------------	----------------------	--------------------

Št. podprtih projektov za digitalni prehod v regiji	0	5	RRA.
---	---	---	------

Podpora digitalizaciji regije:

- krepitev podpornega okolja za digitalno transformacijo družbe (vključevanje v slovenske ali čezmejne DIH-e oz. njihova vzpostavitve v regiji, vzpostavitve FabLaba, digitalni kreativni centri)
- aktivnosti krepitev kompetenc zaposlenih v gospodarstvu, javnih institucijah ter civilni družbi za digitalni prehod
- spodbujanje digitalne transformacije MSP
- spodbujanje kompetenc prebivalstva za uporabo digitalnih rešitev ter krepitev ozaveščanja o varni digitalni transformaciji.

Razvojna prioriteta 2: Bolj zelena Koroška



Cilj prioritete je nadalje zagotavljati visoko ohranjenost virov, izboljšati upravljanje z njimi, spodbuditi prehod na bolj nizkoogljično družbo in povečati odpornost skupnosti na podnebne spremembe. Razvojna prioriteta se glede učinkov povezuje predvsem s četrto, ki spodbuja bolj trajnostne oblike mobilnosti.

Kazalnik	Izhodiščna vrednost 2016	Ciljna vrednost 2027	Vir za spremljanje
Razmerje med ekološkim odtisom (EF) in biokapaciteto regije (BC)	1.36	1.30	Vir: Slovenia's Ecological Footprint , 2020

UKREP 2.1: OBNOVLJIVI VIRI IN ENERGETSKA UČINKOVITOST

Namen ukrepa je nadalje pospešiti vlaganja v večjo energetska učinkovitost ter povečanje rabe energije iz obnovljivih virov in proizvodnjo energije iz obnovljivih virov.

Kazalnik	Izhodiščna vrednost 2017	Ciljna vrednost 2027	Vir za spremljanje
Vrednost podpisanih pogodb z Ekoskladom v regiji	47,7 milijona € (obdobje 2008-2018)	50 milijonov (obdobje 2017-2027)	Ekosklad

Sklopi aktivnosti:***Večja energetska učinkovitost:***

- energetske prenova stanovanjskih stavb ter drugih javnih in zasebnih stavb,
- trajnostna gradnja in sanacija z uporabo naravnih materialov v javnem in zasebnem sektorju,
- spremljanje energetskega knjigovodstva v javnih stavbah,
- novogradnja ničenergijskih stavb v javnem in zasebnem sektorju,
- ozaveščanje o pristopih, ki povišajo učinkovitost rabe energije v vsakdanjem življenju.

Spodbujanje rabe energije iz obnovljivih virov:

- ozaveščanje in spodbujanje prehoda na OVE,
- podpora investicijam, ki predvidevajo koriščenje OVE,
- podpora in spodbujanje vlaganj v daljinske sisteme (ogrevanja in hlajenje),
- spodbujanje in podpora proizvodnji in distribuciji energije iz OVE,
- spodbujanje uporabe OVE v javni infrastrukturi.

Razvoj pametnih energetskih sistemov in omrežij ter hrambe energije na lokalni ravni:

- spodbujanje nastajanja lokalnih energetskih skupnosti,
- spodbujanje tehnologij za razvoj pametnih energetskih sistemov
- okrepitev elektroenergetskega omrežja v Koroški regiji.

Demonstracijski javni objekti.**UKREP 2.2: VAROVANJE NARAVE, OKOLJA IN NARAVNIH VIROV**

Namen ukrepa je nadalje ohranjati in izboljševati stanje virov in spodbujanje njihove trajnostne rabe ter ohranitev in izboljšanje stanja biotske pestrosti in naravnih vrednot.

Kazalnik	Izhodiščna vrednost 2017	Ciljna vrednost 2027	Vir za spremljanje
Odloženi komunalni odpadki, kg/prebivalca	55,1 (2016)	45	SURS
Prečiščena odpadna voda izpuščeno v javno kanalizacijo	70,4 %	85 %	SURS, ARSO
Število zavarovanih območij	1	2	ARSO, kazalci okolja
Št. območij naravnih vrednot, za katere je bil izveden ukrep varstva	0	10	ZVRSN

Sklopi aktivnosti:***Infrastrukturni ukrepi za trajnostno gospodarjenje z vodo:***

- dograditev manjkajoče infrastrukture za oskrbo z vodo (vključno z manjšimi sistemi in/ali uvedbo novih tehnologij),

- izgradnja in obnova infrastrukture za čiščenje komunalnih odpadnih vod in priključitev dodatnih uporabnikov na to infrastrukturo (kanalizacija, ČN, MČN), posebej za manjše aglomeracije med 50 in 2000 PE.

Optimiziranje sistemov gospodarskih javnih služb:

- spodbujanje organizacijskih izboljšav
- povečanje stroškovne učinkovitosti in dostopnosti,
- tehnološko posodabljanje (avtomatizacija).

Spremljanje stanja okolja in ustrezno ukrepanje:

- širjenje državne mreže za spremljanje kakovosti vode, zraka,
- ustrežnejši ukrepi za regeneracijo okolja v Zg. Mežiški dolini,
- vzpostavitev enotnega sistema nadzora malih vodovodnih sistemov.

Razvoj krožnega gospodarstva:

- analiza potencialov in ozaveščanje deležnikov o krožnih pristopih in modelih
- dejavnosti za preprečevanje nastajanja odpadkov na izvoru in obvladovanje tokov odpadkov,
- povečanje uporabe recikliranih materialov kot sekundarnih surovin,
- trajnostno pridobivanje lokalno dostopnega lesa in predelava,
- pilotni projekti uvajanja krožnih modelov (npr. na področju lesa, novih materialov, komposta)

Ozaveščanje prebivalcev na vseh področjih varovanja okolja, pravnega ukrepanja:

- novi pristopi, stimulacije – finančni efekti pravnega ravnanja.

Trajnostno upravljanje naravnih virov in ohranjanje biotske pestrosti:

- spodbujanje ekosistemskega načina upravljanja,
- ohranitev in izboljšanja stanja biotske pestrosti in naravni vrednot, vzpostavitev zavarovanih območij narave,
- spodbujanje ekološkega kmetovanja, varovanje površinskih in podzemnih voda,
- trajnostno upravljanje gozdnega prostora v skladu z gozdnogospodarskimi načrti in zakonodajo,
- trajnostna uporaba funkcionalno degradiranih območij idr.

Upravljanje (za)varovanih območij:

- ohranjanje poselitve in trajnostnega gospodarjenja hribovskih kmetij z značilnim krajinskih vzorcem
- izvajanje ukrepov varstva za ohranjanje in obnovitev naravnih vrednot lokalnega in državnega pomena
- upravljanje razglašanih varovalnih gozdov in gozdov s posebnim namenom v skladu z zakonodajo
- razvoj izobraževalno - učnih vsebin na varovanih območjih narave s poudarkom na osveščanju in trajnostnem doživljanju naravne dediščine ter izobraževanje vodnikov/interpretatorjev
- obnovitev Odloka zavarovanju in vzpostavitve upravljanja KP Topla ter vzpostavitve zavarovanega območja Smrekovec
- ustanovitev Regijskega parka Pohorje.

UKREP 2.3: PRILAGAJANJE NA PODNEBNE SPREMEMBE


Namen ukrepa je povečati pripravljenost skupnosti na podnebne spremembe. Ukrep se tesno povezuje z aktivnostmi, ki so predvidene v ukrepih 4.1, 5.1. in 5.2.

Kazalnik	Izhodiščna vrednost 2017	Ciljna vrednost 2027	Vir za spremljanje
Število izvedenih regijskih projektov v okviru instrumenta Dogovor za razvoj regij	0	1	RRA Koroška

Predvidene aktivnosti:

- vzpostavljanje zelene infrastrukture za blažjenje posledice podnebnih sprememb,
- vlaganje v okrepitev odpornosti lokalnih skupnosti in ciljnih skupin o pravilnem ukrepanju ob s podnebjem nastalih tveganj (načrti tveganj in vlaganja v posodobitev sistemov za merjenje in obveščanje),
- povečanje odpornosti gozdnih ekosistemov,
- ohranjanje mokrišč, povirij in barij za zadrževanje padavinske vode,
- dejavnosti za zmanjšanje vpliva podnebnih sprememb na kmetijsko pridelavo (izbira odpornih sort, protitočna zaščita, uvajanje novih kmetijskih tehnik, pridelava zelenjave v rastlinjakih, plastenjakih...),
- nadaljevanje ukrepov zagotavljanja poplavne varnosti in varstva pred plazovi,
- zagotavljanje rezervnih vodnih virov za intervencije ob naravnih nesrečah,
- vlaganje v pokablitev SN daljnovodnih sistemov, da zagotovimo zanesljivejšo oskrbo z električno energijo tudi v primerih naravnih nesreč (žled, vetrolom),
- osveščanje o vzrokih in posledicah podnebnih sprememb.

Razvojna prioriteta 3: Bolj dostopna in trajnostno mobilna Koroška



Cilj prioritete je povečati povezanost in dostopnost regije ter bolje izkoristiti priložnosti za povezljivost s sosednjo Avstrijo. Razvojna prioriteta se tesno povezuje s prvo, saj je ravno slaba dostopnost regije in povezanost s centrom in drugimi regijami ena ključnih ovir za socialno-ekonomski razvoj.

Povečanje bolj trajnostnih oblik mobilnosti v urbanih naseljih in na podeželju v povezavi s preходом na nizkoogljino družbo je prav tako cilj te prioritete.

Kazalnik	Izhodiščna vrednost 2017	Ciljna vrednost 2027	Vir za spremljanje
Št. km hitre ceste	0	17	DRSI/DARS, MZI
Dostop z avtom z lokacij z vsaj enim prebivalcem do priključkov AC ali HC v minutah	59,8 (2015)	50	UMAR
Št. km kolesarskega omrežja	43,0	83,0	DRSI/občine

UKREP 3.1: BOLJ TRAJNOSTNA MOBILNOST

Namen ukrepa je izboljšati kakovost povezav med naselji znotraj regije in navzven ter izboljšati usposobljenost akterjev za skupno načrtovanje in povečanje bolj trajnostnih oblik mobilnosti v mestih in na podeželju.

Kazalnik	Izhodiščna vrednost 2017	Ciljna vrednost 2027	Vir za spremljanje
Delež občin vključenih v celostno prometno načrtovanje na regionalni ravni	0 %	100 %	Slovenska platforma za trajnostno mobilnosti

Sklopi aktivnosti:

Cestna infrastruktura:

- izgradnja hitre cestne povezave z osrednjo Slovenijo (3. razvojna os DPN: za državno cesto Otiški Vrh – Holmec (po novem: Otiški Vrh – priključek Prevalje) in za državno cesto Slovenj Gradec–Dravograd),
- izgradnja vseh potrebnih obvoznic z namenom razbremenitve mestnih središč,
- modernizacija, rekonstrukcija, gradnja/novogradnja in obnova državnih in lokalnih cest in javnih poti,
- uvajanje pametnih tehnologij za optimizacijo procesov v cestnem prometu.

Javni potniški promet:

- izboljšanje ponudbe medkrajevnega avtobusnega prometa in povezovanja urbanih središč v regiji – vključno s ponudbo med vikendi, prazniki in šolskimi počitnicami,
- krepitev vloge občin in razvojnih regij pri načrtovanju medkrajevnega linijskega prevoza potnikov z avtobusi,
- izboljšanje dostopnosti regije z večjimi zaposlitvenimi centri izven regije regijski pristop zagotavljanje javnega potniškega prometa na redkeje poseljenih območjih,
- uvajanje in nadgradnja turističnih linij.

Multimodalne prestopne točke:

- navezovanje javnega potniškega prometa in tovornega prometa na multimodalni prestopni točki Šentpavel in Sinča vas na trasi hitre železnice Celovec–Gradec v gradnji,
- vzpostavitev drugih multimodalnih prestopnih točk med različnimi oblikami mobilnosti (avtobus, vlak, motorni promet, kolo) v večjih urbanih središčih.

Nadgradnja mreže daljinskih in regionalnih kolesarskih poti.

Razvoj trajnostnih oblik mobilnosti:

- na turističnih in v (za)varovanih območjih, vključno z žičniško infrastrukturo
- ureditev plovnosti reke Drave.

Urbana multimodalna mobilnost:

- izboljšanje načrtovalskih praks,
- vzpostavljanje celovitega in privlačnega omrežja peš in kolesarskih povezav v in med naselji,
- upravljanje mobilnosti, zagotavljanje infrastrukture za spodbujanje multimodalnih načinov potovanja,

- zagotavljanje infrastrukture za umiritev motornega prometa,
- zagotavljanje in/ali nadgradnja sistemov za souporabo vozil.

Organizirano regijsko celostno prometno načrtovanje, vključno s kontinuiranim izboljševanjem kompetenc ključnih deležnikov ter izboljšanjem načrtovalskih praks.

UKREP 3.2: ŠIROKOPASOVNO OMREŽJE

Namen ukrepa je zagotoviti dostopnost do širokopasovnih omrežij na vseh poseljenih območjih regije. V prvi vrsti je treba odpraviti bele lise. Dostopnost interneta je ključnega pomena tudi za ohranjanje poseljenosti podeželja. Ukrep zagotavljanja širokopasovnega omrežja predstavlja osnovo za nadaljnji razvoj in krepitev digitalizacije regije.

Kazalnik	Izhodiščna vrednost 2017	Ciljna vrednost 2027	Vir za spremljanje
			Bo dopolnjeno.

Razvoj širokopasovnih omrežij:

- nadaljevanje vzpostavljanja odprtih širokopasovnih omrežij, tudi do 10Gb/s, na območjih belih lis

Razvojna prioriteta 4: Bolj sposobna, privlačna in vključujoča Koroška



Osrednji cilj prioritete je povečati socialni kapital regije in ustvariti privlačne pogoje za delo in bivanje za vse prebivalce skozi vsa obdobja življenja ter tako prispevati k ustavitvi trenda zmanjševanja prebivalstva in k povečanju kakovosti življenja za vse družbene skupine.

Razvojna prioriteta 2 je tesno povezana s prvo zlasti na področju razvoja človeških virov za potrebe gospodarstva in pa zagotavljanja privlačnega bivalnega okolja kot dejavnika konkurenčnosti regije. S to prioriteto regija pristopa tudi h krepitvi skupnosti in izboljšanju položaja ranljivih skupin v regiji.

Kazalnik	Izhodiščna vrednost 2017	Ciljna vrednost 2027	Vir za spremljanje
Indeks razvojne blaginje	4,8	5,5	UMAR

UKREP 4.1: KOMPETENCE ZA ŽIVLJENJE IN DELO

Ljudje so osrednji razvojni potencial regije. Namen ukrepa je povečati ustreznost izobraževanja in usposabljanja, da šolajoči pridobijo kompetence potrebne za delo in življenje v 21. stoletju in da se postopoma izboljša izobrazbena struktura aktivnega prebivalstva. Poseben poudarek je namenjen usposabljanju za poklice, ki jih potrebuje regijski trg dela danes in v prihodnosti, krepitvi kulture vseživljenjskega učenja ter dejavnostim aktivacije in vključevanja ranljivih skupin na trg dela.

Kazalnik	Izhodiščna vrednost 2017	Ciljna vrednost 2027	Vir za spremljanje
Delež oseb s terciarno izobrazbo 25-64 let	24 %	29 %	SURS; UMAR
Stopnja registrirane brezposelnosti mladih 15-29 let	13,7 %	12 %	SURS; UMAR
Stopnja zaposlenosti starejših (65 let in več)	15,38 %	18 %	SURS
Povprečno število podeljenih štipendij preko regijske štipendijske sheme na šolsko/študijsko leto	60	70	RRA Koroška
Število delodajalcev vključenih v regijsko štipendijsko shemo	20 na študijsko leto	25 na študijsko leto	RRA Koroška

Sklopi aktivnosti:**Formalno in neformalno izobraževanje:**

- razvoj spodbudnega učnega okolja, razvoj in uvajanje sodobnih konceptov poučevanja in učenja za pridobitev ključnih kompetenc na vseh ravneh izobraževanja
- krepitev povezovanje izobraževanja z realnim okoljem (projekti pristopi učenja, vajeništvo, druge oblike praktičnega učenja) in prilagoditev programov za večje spodbujanje ustvarjalnosti in podjetnosti
- prilagajanje programov izobraževanja obstoječim in novim potrebam gospodarstva
- krepitev mobilnosti dijakov in študentov ter izobraževalnega kadra na vseh ravneh izobraževanja
- povečanje kompetenc izobraževalnega kadra na vseh ravneh izobraževanja
- razvoj metod za spremljanje kakovosti izobraževanja in usposabljanja

Spremljanje potreb trg dela, karierno svetovanje in zaposlovanje:

- aktivnosti za učinkovitejše sodelovanje izobraževalcev, poslovnih subjektov, institucij trga dela za spremljanje in načrtovanje potreb po kadrih
- razvoj ukrepov za uspešen prehod iz izobraževanja na trg dela z razvojem programov karierne orientacije in promocija iskanih poklicev in poklicev prihodnosti v šolah, aktivnosti za povečanje cenjenosti kadrov v iskanih poklicih
- nadgradnja obstoječih spodbud za vključevanje v izobraževalne programe za potrebe trga dela (regijska štipendijska shema in druge oblike spodbud)
- razvoj ukrepov in spodbud za hitrejše vključevanje brezposelnih oseb na trg dela (pridobivanje ključnih kompetenc, digitalnih spretnosti, idr. za povečanje zaposljivosti, spodbude za delodajalce)

Vseživljenjsko učenje:

- dvig kompetenc za večjo prožnost kadrov pri zaposlovanju
- povečanje vključenosti starejših zaposlenih in nižje izobraženih v programe vseživljenjskega učenja za povečanje zaposljivosti
- usposabljanje delodajalcev in vodstvenih kadrov v podjetjih za spoprijemanje s sodobnimi izzivi na področju človeških virov

- krepitev programov za spodbujanje mentorstva in drugih oblik prenosa znanja med zaposlenimi
- krepitev mobilnosti zaposlenih in uvajanje drugih oblik izpopolnjevanja zaposlenih

Nadgradnja programov aktivacije in usposabljanja težje zaposljivih oseb in starejših zaposlenih:

- razvoj novih modelov za identifikacijo in vključevanje oseb, ki niso zaposlene, se ne šolajo in niso vključene v socialno varstvene ukrepe
- vključevanje težje zaposljivih v programe socialne aktivacije za pridobivanje socialnih veščin, povečanje zaposljivosti in vključevanje na trg dela
- programi za celovitejše vključevanje družin priseljencev v družbo
- programi usposabljanja, mentoriranja,
- prilagajanje delovnih mest, infrastrukture in opreme potrebam starejših zaposlenih
- programi za spodbujanje daljše delovne aktivnosti.

UKREP 4.2: ZDRAVA, AKTIVNA IN VKLJUČUJOČA SKUPNOST

Namen ukrepa je zagotavljati bolj dostopne in kakovostne storitve in programe na področju socialnega in zdravstvenega varstva za vse skupine prebivalstva ter spodbuditi razvoj skupnostnih oblik oskrbe. Posebno pozornost namenjamo izzivom staranja prebivalstva ter krepitvi telesnega in duševnega zdravja vseh skupin prebivalcev. Pri tem je nujno spodbujati sodelovanje javnih, zasebnih in akterjev civilne družbe.

Kazalnik	Izhodiščna vrednost 2017	Ciljna vrednost 2027	Vir za spremljanje
Pričakovano trajanje življenja ob rojstvu	81,06	83	UMAR, SURS
Stopnja tveganja socialne izključenosti (% oseb)	18,6	13	SURS
Št. prebivalcev na 1 zdravnika splošne in družinske medicine	3.737 (2016)	3.000	NIJZ
Delež oseb, starih 65 let in več, ki prejemajo pomoč na domu (vodeni uporabniki)	1,7 % (2020)	2,2 %	Inštitut RS za socialno varstvo

Sklopi aktivnosti:

Nadgradnja in razvoj alternativnih oblik pomoči za ranljive skupine

- spodbujanje socialnih inovacij za razvoj produktov in storitev za ranljive ciljne skupine – starejše, invalide, osebe s posebnimi potrebami, brezdomce idr., in krepitev povezovanja javnega, zasebnega in civilnega sektorja kot tudi vključevanje uporabnikov in njihovih svojcev k razvoju in nadgradnji storitev
- približevanje storitev uporabnikom na domu (oskrba na domu)
- razvoj dolgotrajne oskrbe v institucijah (bivalne enote, oskrbni domovi, negovalni domovi)
- nadgradnja programov in razvoj inovativnih oblik (dolgotrajne) oskrbe
- vzpostavitev regijskega zavetišča za brezdomce
- vzpostavitev bivalnih enot za mlade brez socialne mreže in za socialno ogrožene občane
- prenos kakovostnih programov iz drugih regij

- aktivno ozaveščanje uporabnikov in svojcev o ponudbi storitev
- spodbujanje medgeneracijske solidarnosti in sodelovanja ter prostovoljstva
- spodbujanje programov aktivnega staranja in vključevanja starejših v družbo

Nadgradnja in razvoj programov za krepitev zdravja in preventivnih zdravstvenih dejavnosti:

- krepitev mreže javnega zdravja (motiviranje, informiranje, povezovanje aktivnosti posamičnih akterjev)
- povečanje dostopnosti programov krepitev zdravja, zlasti za ranljive skupine, ter njihova kakovostna nadgradnja
- več programov za krepitev duševnega zdravja za različne ciljne skupine, vključujoč zaposlene v dejavnostih, kjer je izkazana višja stopnja smrtnosti zaradi samomora (zaposleni v dejavnosti kmetijstvu, gozdarstvu, ribištvo in lov; prebivalci na podeželju)
- krepitev programov promocije zdravja na delovnem mestu,
- spodbude za ustanavljanje skupin za krepitev zdravja v vseh občinah Koroške regije za identifikacijo kazalnikov zdravja, ki na ravni občine negativno odstopajo od državnega in regijskega povprečja ter nadaljnje načrtovanje in izvajanje ukrepov za izboljšanje izstopajočih kazalnikov
- spremljanje in vrednotenje neenakosti v zdravju

Spodbude za zagotavljanje kadrov na področju zdravstvenega in socialnega varstva:

- nadaljevanje izvajanje programov kadrovskega štipendiranja ter uvajanje možnosti za štipendiranje javnih zavodov iz lastnih virov
- spodbude za financiranja pripravništva za poklice, ki jih primanjkuje, krepitev vključevanja v programe javnih del in prostovoljske programe
- omogočiti vključevanje oseb z opravljenim sekundariatom kot pomoč zdravnikom
- razvoj novih poslovnih modelov za zagotavljanje večje dostopnosti storitev
- razvoj lokalnih ukrepov in spodbud povečanje privlačnosti zaposlitve (dostopnost stanovanj, storitev idr.)

Usklajevanja poklicnega in zasebnega življenja:

- Izvajanje programov ozaveščanja delodajalcev in lokalnih skupnosti ter javnih institucij o potrebah in možnih ukrepih za boljše usklajevanja poklicnega in zasebnega življenja (uvajanje prilagodljivega delovnega časa, storitve za podporo mladim družinam, družinam, ki skrbijo za starejše sorodnike idr.)

UKREP 4.3: POVEZANA IN USTVARJALNA SKUPNOST

Ukrep je namenjen zagotavljanju večje dostopnosti, raznolikosti in kakovosti kulturne, športne in druge ponudbe za prosti čas ter zagotavljanju pogojev za aktiviranje ustvarjalnih potencialov prebivalcev regije.

Kazalnik	Izhodiščna vrednost 2017	Ciljna vrednost 2027	Vir za spremljanje
Zadovoljstvo z življenjem (0-10)	6,7 (2013-2015)	7,0	UMAR

Sklopi aktivnosti:

Bogatitev kulturno umetniške ponudbe in identitete regije:

- regijska koordinacija in promocija kulturnih prireditev in programov,
- oblikovanje raznolike kulturne ponudbe (različne zvrsti, za različne ciljne skupine),
- razvoj in podpora regionalni produkciji ter nadgradnja in krepitev prepoznavnosti regijskih produktov na področju kulturno umetniškega ustvarjanja,
- nadgradnja lokalnih festivalov kulture in umetnosti in spodbujanje medkulturnega sodelovanja in mobilnosti umetnikov, ustvarjalcev, ...
- spodbujanje dejavnosti, ki razvijajo identiteto regije in pripadnost prebivalcev regiji,
- spodbude za krepitev RR na področju humanistike in družboslovja,
- razvoj novih občinstev.

Spodbujanje množičnosti športa in rekreacije:

- povezovanje programov in vsebin (športni dogodki, festivali) za promocijo gibanja in aktivnega življenjskega sloga za vse generacije,
- podpora društvom in javnim organizacijam za kakovosten razvoj kadrov na področju športa in rekreacije,
- spodbude za zagotavljanje enake dostopnosti športa in rekreacije za vse skupine prebivalcev.

Krepitev ustvarjalnih potencialov regije:

- spodbude za razvoj ustvarjalnih programov za vse starostne skupine, povezovanje z gospodarstvom, znanostjo, kulturo, umetnostjo idr.
- spodbude za razvoj spodbudnega okolja za razvoj kreativnih industrij
- povezovanje kreativnih industrij in kulturne dediščine
- spodbude za razvoj medgeneracijskih programov in aktivnosti
- spodbude za povezovanje mesta in podeželja

Podpora mladim in mladinski dejavnosti:

- krepitev aktivnega državljanstva pri mladih in zastopanje interesov mladih v lokalnih in regionalnih politikah ter večja vključenost v odločanje
- podpora organiziranju programov in dejavnosti za mlade v sodelovanju z drugimi deležniki v skupnosti, spodbujanje dejavnosti mladih na podeželju
- dejavnosti za večje vključevanje študentov in dijakov v lokalno okolje v času šolanja izven regije
- podpora mladim za vključevanje v mednarodna aktivnosti in projekte, mobilnosti
- podpora pri vključevanju v delo in življenje po zaključenem izobraževanju.

UKREP 4.4: DRUŽBENA INFRASTRUKTURA

Namen ukrepa je nadalje zagotavljati ustrezne infrastrukturne pogoje in izboljšati dostopnost do socialnih, zdravstvenih, izobraževalnih, kulturnih in športnih in drugih vsebin za prebivalce v regiji s ciljem povečati privlačnost in kakovost življenja. Prav tako je namen ukrepa izboljšati dostopnost stanovanj.

Kazalnik	Izhodiščna vrednost 2017	Ciljna vrednost 2027	Vir za spremljanje
Stopnja prenaseljenosti stanovanj ⁹	12,5 %	10,0 %	SURS, UMAR
Število neprofitnih stanovanj	Se določi		Občine, Stanovanjski sklad
Obnovljeni ali novozgrajeni objekti družbene infrastrukture	Se določi		Občine

Sklopi aktivnosti:

Zagotavljanje infrastrukturnih pogojev:

- krepitev usposobljenosti za upravljanje objektov družbene infrastrukture
- obnova, izgradnja, opremljanje objektov namenjenih izvajanju socialno varstvene, zdravstvene, vzgojno izobraževalne, kulturne in športne dejavnosti (npr. obnove in prilagoditve vrtcev zaradi sprememb normativov in standardov, obnove športnih objektov in površin, izgradnja infrastrukture za oskrbo starejših, zdravstveno varstvo, ...)
- zagotavljanje boljše dostopnosti družbene infrastrukture gibalno oviranim osebam in starejšim
- optimiziranje izrabe in izkoriščenosti prostorov in površin

Reševanje stanovanjske problematike:

- priprava regionalne strategije za reševanje stanovanjske problematike
- pilotno uvajanje novih modelov za povečanje dostopnosti stanovanj, zlasti za mlade in v mestih
- izgradnja neprofitnih stanovanj
- optimiziranje obstoječega stanovanjskega fonda.

⁹ Odstotek oseb, ki živijo v stanovanjih s premajhnim številom sob glede na število članov gospodinjstva.

Razvojna prioriteta 5: Bolj trajnostni razvoj mest in podeželja



Cilj prioritete je zagotoviti učinkovitejši prostorski razvoj, krepitev teritorialnih pristopov kot odgovor na specifične razvojne potrebe in priložnosti ter krepitev prostorske identitete in položaja regije v čezmejnem območju.

Kazalnik	Izhodiščna vrednost 2017	Ciljna vrednost 2027	Vir za spremljanje
Število instrumentov teritorialnega razvoja	3	4	RRA Koroška

UKREP 5.1: REGIJSKO PROSTORSKO NAČRTOVANJE

Namen ukrepa je prispevati k bolj racionalnemu načrtovanju rabe prostora v regiji in preseganje razpršenosti pristojnosti prostorskega načrtovanja.

Kazalnik	Izhodiščna vrednost 2017	Ciljna vrednost 2027	Vir za spremljanje
Izdelan regionalni prostorski plan	0	1	Prostorsko informacijski sistem RS

Predvidene aktivnosti:

- izvajanje regionalnega prostorskega načrtovanja, vključno z izdelavo regionalnega prostorskega plana (RPP) za Koroško regijo,
- kontinuiran proces usklajevanja državnih sektorskih politik in potreb lokalnih skupnosti,
- krepitev usposobljenosti na ravni lokalnih skupnosti in regije za kontinuirano prostorsko načrtovanje,
- določitev trajno varovanih kmetijskih zemljišč skladno z Zakonom o kmetijskih zemljiščih
- razvoj ukrepov na regionalni/lokalni ravni za spodbujanje prenove degradiranih območij,
- usklajevanje vsebin RRP in RPP.

UKREP 5.2: TRAJNOSTNI RAZVOJ MEST IN ŠIRŠIH MESTNIH OBMOČIJ

Namen ukrepa je zagotoviti skladnejši razvoj mest in urbanih območij ter prispevati k večji dinamični kakovosti in privlačnosti regije za delo in življenje.

Mestna občina Slovenj Gradec v okviru mehanizma Celostne teritorialne naložbe (CTN) izvaja projekte na podlagi trajnostne urbane strategije (TUS). Izvedba TUS je pokazala dobre rezultate in učinke v okolju, kljub temu pa v regiji ostaja še del urbanih območij s specifičnimi razvojnimi potrebami, ki jim tovrstni instrumenti še niso dostopni. Kljub dobrim učinkom obstoječega mehanizma, le ti ostajajo znotraj določenega mestnega območja in ne omogočajo smiselne povezave na druga območja mestnih naselij in naselij mestnih območij, kar želimo izboljšati s tem ukrepom.

Kazalnik	Izhodiščna vrednost 2017	Ciljna vrednost 2027	Vir za spremljanje
Število degradiranih območij večjih od 0,5 ha	40	30	Evidenca FDO v Sloveniji (MGRT)
Število podprtih funkcionalnih območij	0	3	RRA

Izvajanje celostnih teritorialnih naložb za izvajanje trajnostnih urbanih strategij mestnih občin, kot tudi ukrepov za širša mestna območja v skladu s Strategijo prostorskega razvoja Slovenija 2050:

- celostni ekonomsko-socialni razvoj urbanih središč,
- izboljšano upravljanje z gospodarsko javno infrastrukturo,
- spodbujanje bolj trajnostnih oblik mobilnosti v urbanih središčih in povezovanje s podeželjem,
- prenova degradiranih območij,
- upravljanje s stanovanjskim fondom, vključno s strateškim pristopom k reševanju stanovanjske problematike ter ukrepi za povečanje dostopnosti stanovanj
- spodbujanje razvoja pametnih mest in skupnosti.

UKREP 5.3: LOKALNI RAZVOJ, KI GA VODI SKUPNOST

Namen ukrepa je spodbuditi socialno ekonomski razvoj in prispevati k večji vitalnosti in poseljenosti podeželja s krepitvijo lokalnih razvojnih potencialov in povečanje sposobnosti lokalnih deležnikov za reševanje problemov in dobro upravljanje.

Lokalni razvoj, ki ga vodi skupnost (CLLD) se je v obdobju 2014-2020 izvajal v okviru strategije lokalnega razvoja dveh lokalnih akcijskih skupin (LAS), ki sta skupaj pokrili vse občine regije. V obdobju 2021-2027 se bodo aktivnosti nadaljevale.

Kazalnik	Izhodiščna vrednost 2017	Ciljna vrednost 2027	Vir za spremljanje
Št. lokalnih razvojnih strategij	2	2	LAS MD, LAS MDD
Št. projektov sodelovanja LAS	2	8	LAS MD, LAS MDD

Predvidene aktivnosti:

- aktivnosti za povečanje strateškega pristopa k razvoju podeželja in krepitev sodelovanja (izdelava strategij lokalnega razvoja)
- vzpostavitev regijskega sveta za podeželje za koordinacijo aktivnosti (CLLD) in izvajanje Strateškega načrta za obdobje 2023-2027
- vzpostavitev struktur za izvajanje instrumenta LEADER/CLLD
- izvajanje lokalnih iniciativ in projektov, zlasti za:
 - krepitev dostopnosti storitev na podeželju in povezovanje z mestom
 - razvoj delovnih mest na temelju lokalnih potencialov (bolj trajnostni turizem, lokalna oskrba s hrano, ekološko kmetovanje, socialne storitve, bioekonomija, pametne vasi idr.)
 - podporo razvoju drugih lokalnih pobud za večanje kakovosti življenja na podeželju (prosti čas, rekreacija, vseživljenjsko učenje)
 - spodbude za socialni razvoj podeželskih skupnosti (društvena dejavnost, prenos znanj, ohranjanje identitete, podpora ranljivim skupinam, usposabljanje in spodbujanje ustvarjalnosti idr.)
 - naložbe v nadgradnjo in posodobitev infrastrukture na podeželju (če primerno)
 - medregionalno in mednarodno povezovanje in sodelovanje LAS.

UKREP 5.4: OBMEJNA PROBLEMSKA OBMOČJA

Problemska območja so opredeljena v ZSRR-2 in jih delimo na obmejna problemska območja ter problemska območja z visoko brezposelnostjo, območja italijanske in madžarske narodnosti in območja romske skupnosti.

V regiji so vse občine razen Občine Mislinja vključene v obmejno problemsko območje. V zadnjem obdobju pa so bile tri občine (Radlje ob Dravi, Podvelka in Ribnica na Pohorju) opredeljene kot problemska območja z visoko brezposelnostjo. Za ta območja je značilno zmanjševanje števila prebivalcev in selitev predvsem mladih v notranjost oz. večje centre, kar je slabo izhodišče za razvoj in poseljenost teh območij. Posledično ugotavljamo stalno padanje rodnosti na tem območjih. Gospodarski kazalci so za ta območja slabši od slovenskega povprečja, število delovnih mest se znižuje hitreje kot število prebivalcev.

Kazalnik	Izhodiščna vrednost 2017	Ciljna vrednost 2027	Vir za spremljanje
Št. prebivalcev obmejnega problemskega območja	66.799	66.799	SURS

Stopnja delovne aktivnosti	75,1	77,0	SURS
----------------------------	------	------	------

Ukrep predvideva naslednje aktivnosti:

- spodbujanje investicij,
- izboljšanje in ureditev infrastrukture za boljšo dostopnosti območij,
- ustvarjanje novih delovnih mest in povečanja zaposlovanja,
- spodbujanje razvoja podjetništva (tako s povratnimi kot nepovratnimi sredstvi, ugodnimi posojili) z urejenim podpornim okoljem za podjetnike,
- privabljanje tujih in domačih investorjev za vlaganja na problemskih območjih,
- izvajanje ukrepov za socialno vključenost (brezposelne, ranljive skupine, starejši,...)

UKREP 5.5: TERITORIALNO SODELOVANJE

Namen ukrepa je okrepiti celostni pristop k razvoju regije s pomočjo medregijskega, čezmejnega in transnacionalnega sodelovanja ter okrepiti pozicioniranje regije v širšem evropskem prostoru.

Kazalnik	Izhodiščna vrednost 2017	Ciljna vrednost 2027	Vir za spremljanje
Število upravičencev iz regije vključenih v projekte teritorialnega sodelovanja 2021-2027	0	(vsaj en upravičenec na občino)	EU Skladi (Interreg in medregijski projekti)

Okvirne teme/ukrepi, s katerimi bi lahko razvojne probleme bolj učinkovito reševali s teritorialnim sodelovanjem:

- krepitev sodelovanja med občinami in drugimi akterji z območja za izboljšanje upravljanja in storitev za prebivalce (čezmejne oz. druge teritorialne mreže, izmenjava izkušenj, dobrih praks, etc.)
- sodelovanje na področju civilne zaščite ter preprečevanja tveganj in ukrepanja ob naravnih in drugih nesrečah
- sodelovanje na področju spodbujanja trajnostnega, sonaravnega in z višjo dodano vrednostjo ekonomsko vzdržnega turizma
- sodelovanje na področju prometa in trajnostne mobilnosti
- sodelovanje na področju varovanja naravnih danosti in ohranjanja skupne kulturne krajine s poudarkom na ohranjanju najvrednejših delov sonaravne kulturne krajine, hribovskih travnišč, visokodebelnih sadovnjakov in varstva pred invazivnimi tujerodnimi vrstami
- sodelovanje na področju šolskih in izvenšolskih dejavnosti, predvsem na področju krepitev regionalne identitete in zavedanja o okolju, naravi in kulturi
- sodelovanje na področjih kulture in umetnosti
- nadgradnja čezmejnega sodelovanja v okviru EZTS Geoparka Karavanke na področjih ohranjanja geološke in ostale naravne ter kulturne dediščine, ozaveščanja in izobraževanja o Geoparku Karavanke, gospodarskega sodelovanja)
- sodelovanje v okviru Partnerstva za Pohorje na področju trajnostnega turizma, ohranjanja narave in razvoja infrastrukture
- promocija čezmejne regije kot skupne trajnostne evropske mikro regije prihodnosti

- sodelovanje pri pripravi čezmejne strategije ohranjanja bobra (Castor fiber) na reki Dravi
- sodelovanje na področju varstva pred invazivnimi tujerodnimi vrstami
- sodelovanje na področju voda.

9. Finančni okvir RRP 2021-2027

Spodnji prikaz predstavlja indikativno vrednost RRP za obdobje 2021-2027.

Na posameznih ukrepih za posamezne projekte še niso znane ocenjene vrednosti, prav tako še niso v celoti identificirane vse projektne vsebine.

Prioriteta/ Št. ukrepa	Naziv ukrepa	Ocenjena vrednost v EUR
RAZVOJNA PRIORITETA 1: Bolj konkurenčna in podjetna Koroška		207.169.620
U1.1	Ekosistem za podporo podjetništvu	11.449.950
U1.2	Poslovna infrastruktura in podpora vlagateljem	17.720.000
U1.3	RR HUB – Kompetence za rast in razvoj	5.600.000
U1.4	Podpora perspektivnim dejavnostim	154.829.670
U1.5	Digitalizacija regije	17.570.000
RAZVOJNA PRIORITETA 2: Bolj zelena in podjetna Koroška		138.218.648
U2.1	Obnovljivi viri in energetska učinkovitost	20.070.000
U2.2	Varovanje narave, okolja in virov	103.648.648
U2.3	Prilagajanje na podnebne spremembe	14.500.000
RAZVOJNA PRIORITETA 3: Bolj dostopna in trajnostno mobilna Koroška		51.742.744
U3.1	Bolj trajnostna mobilnost	37.353.744
U3.2	Širokopasovno omrežje	14.389.000
RAZVOJNA PRIORITETA 4: Bolj sposobna, privlačna in vključujoča Koroška		144.384.903
U4.1	Kompetence za življenje in delo	7.875.250
U4.2	Zdrava, aktivna in vključujoča skupnost	7.901.560
U4.3	Povezana in ustvarjalna skupnost	5.660.000
U4.4	Družbena infrastruktura	122.948.093
RAZVOJNA PRIORITETA 5: Bolj trajnostni razvoj mest in podeželja		25.228.129
U5.1	Regijsko prostorsko načrtovanje	362.250
U5.2	Trajnostni razvoj mest in širših mestnih območij	18.525.879
U5.3	Lokalni razvoj, ki ga vodi skupnost	840.000
U5.4	Obmejna problemska območja	0
U5.5	Teritorialno sodelovanje	5.500.000
SKUPAJ RRP		566.744.044

10. Sistem spremljanja, vrednotenja in organiziranosti izvajanja RRP

Zakon o spodbujanju skladnega regionalnega razvoja (ZSRR-2) določa, da je regionalni razvojni program temeljni strateški in programski dokument na regionalni ravni. Z regionalnim razvojnim programom se uskladijo razvojni cilji v regiji ter določijo instrumenti in ocenijo viri za njihovo uresničevanje.

Skladno z 20. členom Uredbe o regionalnih razvojnih programih je za spremljanje izvajanja RRP odgovoren razvojni svet regije, ki sprejema letna in končna poročila o izvajanju RRP, ki jih pripravi RRA. Letno poročilo bo predloženo pristojnem ministrstvu v treh mesecih po koncu koledarskega leta, končno poročilo pa v šestih mesecih po poteku programskega obdobja.

Letno in končno poročilo o izvajanju RRP bodo vključevala:

- kratek prikaz sprememb, ki so pomembne za izvajanje RRP, ter njihov vpliv na doseganje ciljev RRP
- napredek pri doseganju kvantificiranih ciljev z uporabo fizičnih in finančnih kazalnikov
- dosežene učinke po izvedbi posameznih ukrepov in projektov ter
- povzetek pomembnih težav pri izvajanju RRP in sprejete ukrepe za njihovo odpravo.

RRA spremlja kazalnike RRP in izvajanje dogovorov z informacijskim sistemom ministrstva, v katerega RRA vnese podatke iz sprejetega RRP, dogovora in projektov.

Vrednotenja RRP izvaja resorno ministrstvo na način, da se za posamezne vsebine ali celoten program zagotovijo neodvisni izvajalci vrednotenja. Za vrednotenje se opredelijo vprašanja za vrednotenje in metodologija vrednotenja.

11. Sistem informiranja in obveščanja javnosti o načrtovanju in izvajanju RRP

Informiranje in obveščanje je horizontalna aktivnost v vseh fazah od priprave, izvajanja in vrednotenja RRP in omogoča, da se v aktivnosti vključijo relevantne javnosti tako v regiji kot na državni ravni.

RRA Koroška zagotavlja informiranje in obveščanje javnosti o programu in vseh aktivnostih povezanih s pripravo in izvajanjem programa predvsem preko spletne strani RRA Koroška, www.rra-koroska.si.

V obdobju 2014-2020 je bila vzpostavljena je regijska razvojna mreža, ki vključuje 30 institucij na različnih področjih delovanja, ki jih redno vključujemo v vsak posvetovanja in procese priprave ter izvajanja RRP.

RRA Koroška bo za izvajanja aktivnosti informiranja in obveščanja oblikovala komunikacijski načrt s ključnimi cilji, ciljnim skupinami informiranja in pa aktivnostmi komuniciranja v posameznih fazah.

Za komuniciranje z javnostmi bodo uporabljeni naslednji komunikacijski kanali in orodja:

- Na spletni strani bodo uporabnikom na voljo vsi relevantni dokumenti: RRP, dogovor za razvoj regije, povezave do pomembnih povezav, itd.
- Z lokalnimi skupnostmi bomo sodelovali tako, da bodo na svojih spletnih straneh objavljali pomembne vsebine s tega področja. Ravno tako bo potekalo informiranje preko baze podatkov z e-pošto.

- Širšo javnost bomo obveščali preko sodelovanja z mediji – bodis preko organizacije novinarskih konferenc in povabila novinarjem na različne dogodke, vezane na pripravo in izvajanje tega dokumenta ter izjave za medije.
- Posluževali se bomo tudi tiskanih medijev, kjer bomo informirali širši krog ljudi o procesu in izvajanju RRP-ja v regiji
- Facebook račun @RRA Koroška uporabljamo za sprotno obveščanje o aktivnostih v zvezi s pripravo in izvajanjem RRP
- Organiziranjem javnih posvetov in razprav

V procesu priprave RRP je potekalo informiranje in obveščanje preko spletne strani in medijev, organizirane so bile predstavitve z ministrstvom, delavnice delovnih skupin in odborov razvojnega sveta, predstavitve vseh aktivnosti in dokumente na sejah razvojnega sveta regije in sveta regije.

12. Predstavitev najpomembnejših regijskih projektov

Na tem mestu predstavljamo vsebine medregijskih projektov, ki so bile usklajene v okviru RRA-jev in nabor projektov, ki je bil identificiran v času priprave programskega dela RRP. Njihovo nadaljnje usklajevanje bo potekalo v sklopu priprave projektov za DRR oz. javne razpise.

1. Medregijski projekti

Prioriteta 1

Ukrep 1.1

Regijska garancijska shema (RGS)

Regijske garancijske sheme imajo pomembno vlogo na področju zagotavljanja finančnih sredstev mikro, malemu in srednje velikemu gospodarstvu. Namen projekta je zagotavljanje garancij in subvencije obrestne mere za podjetniške kredite z ugodno obrestno mero in s pristopom hitrega in učinkovitega reševanja vlog. Izvajajo ga regionalne razvojne agencije skladno z Zakonom o regionalnem razvoju.

Ciljne skupine so mikro, mala in srednje velika podjetja, zadruga in socialna podjetja v regiji. Cilji projekta je s finančno podporo omogočiti ciljnim skupinam dostop do cenejših virov financiranja, predvsem s subvencijo obrestne mere in garancijo RGS.

Aktivnosti projekta so:

- koordinacija projekta med deležniki, ki zagotavljajo finančna sredstva za izvajanje RGS
- svetovanje podjetjem pri pridobivanju finančnih sredstev RGS in zapiranju finančne konstrukcije
- pomoč pri pripravi razpisne dokumentacije za finančna sredstva RGS
- izdaja garancije za prejeta posojila s subvencijo obrestne mere
- spremljanje podjetij in njihovega poslovanja.

Podjetno nad izzive – PONI

Gre za model podjetniškega usposabljanja, v okviru katerega **potencialni podjetniki** v 4 mesecih razvijejo in realizirajo svojo podjetniško idejo. Štirimesečni program vključuje podjetniška usposabljanja, mentorstvo in nudenje vsestranske pomoči udeležencem pri uresničevanju njihove poslovne ideje. Z delom po principu coworkinga se med udeleženci spodbuja medsebojna pomoč, deljenje znanj in izkušenj ter s tem napredek tako vsakega posameznika kot tudi njihovih idej. Prednost projekta PONI je v prilagodljivosti programa usposabljanja specifikam udeležencev.

Cilj projekta so novoustanovljeni poslovni subjekti (s.p., d.o.o. in druge oblike poslovnih subjektov).

Vključijo se lahko osebe s poslovno idejo, ne glede na starost, stopnjo izobrazbe ali status brezposelne osebe. Pogoji je, da imajo kandidati prijavljeno stalno ali začasno bivališče v regiji prijave, ter da so na dan pričetka vključitve osebe z izvajalcem zmožne podpisati pogodbo o zaposlitvi. Udeleženci so namreč za čas projekta redno zaposleni pri izvajalcu.

Izvajanje podjetniških podpornih storitev v okviru subjektov inovativnega okolja (SIO)

Namen projekta je izvajanje brezplačnih podjetniških podpornih storitev v okviru subjektov inovativnega okolja (SIO), s čimer je oblikovana uravnotežena programska podpora za zagon, rast in razvoj podjetij. Izvajajo ga podjetniški inkubatorji, pospeševalniki in tehnološki parki po celi Sloveniji.

Ciljne skupine so inovativni potencialni podjetniki; nova in obstoječa inovativna podjetja (start-up) ter hitro rastoča podjetja s potencialom globalne rasti (scale up).

Cilji projekta so zagon novonastalih podjetij (s poudarkom na tistih s startup potencialom); večja stopnja preživetja podjetij ter uspešnejša rast in razvoj obstoječih (rastočih) podjetij.

Aktivnosti:

- organizacija promocijsko-motivacijskih dogodkov
- informiranje in svetovanje
- organizacija tematskih dogodkov
- mentoriranje
- svetovanje ekspertov
- upravljanje in širitev portfelja ciljne skupine
- dvig kompetenc SIO in povezovanje.

SPOT – Koroška

Projekt SPOT svetovanje je del nacionalnega sistema SPOT (Slovenska poslovna točka), ki ponuja celovit sistem podpornih in brezplačnih storitev za poslovne subjekte. Pod enotno znamko SPOT so združene institucije, ki nudijo pomoč, informiranje in svetovanje podjetjem in poslovnim subjektom.

Ciljne skupine so potencialni podjetniki ter nova in obstoječa podjetja.

Cilji projekta so povečanje informiranosti in znanja za reševanje izzivov na podjetniški poti v vseh fazah podjetniškega ciklusa ter povečanje zgodnje podjetniške aktivnosti.

Aktivnosti:

- izvajanje postopkov registracije, statusnih sprememb in izbrisov
- informiranje, usposabljanje, osnovno svetovanje
- animiranje in povezovanje regionalnega okolja za sodelovanje v regiji in čezmejno
- izmenjava dobrih praks in odpiranje novih poslovnih priložnosti

- sooblikovanje podpornega okolja za poslovne subjekte

Vse storitve v okviru projekta SPOT Svetovanje so za uporabnike brezplačne.

Regio Invest Si

Projekt naslavlja regijsko upravljanje potencialov z oblikovanjem informacijskih paketov in storitev za investitorje s pregledom poslovnih in investicijskih priložnosti, upravljanje poslovnih con ter promocijo regij na domačih in tujih trgih.

Ciljne skupine so domači in tuji vlagatelji, deležniki podpornega ekosistema s področja internacionalizacije, lokalne skupnosti in mreža DKP.

Aktivnosti:

- regionalno skrbništvo SPIRIT IP, ki zajema pripravo, vodenje in spremljanje investicijske priložnosti posamezne regije
- upravljanja ekonomsko-poslovne infrastrukture s podpornim ekosistemom (v pri fazi vzpostavitve sistema upravljanja in v naslednjih fazah zagotavljanje ažurnih informacij o stanju, zasedenosti in potrebah poslovnih subjektov v poslovnih conah s cilje enovitega upravljanja).
- regija kot prepoznavna gospodarska blagovna znamka - regionalna pisarna, ki zagotavlja prepoznavnost regije na domačih in tujih trgih kot privlačne destinacije za investicijske priložnosti in kakovostnega ter zanesljivega poslovnega partnerja

Pri izvedbi celovitega projekta bodo sodelovale razvojne agencije, SPIRIT, MGRT in lokalne skupnosti.

Ukrep 1.4

Razvoj in promocija turistične ponudbe vodilne destinacije Koroška – DMMO

Namen projekta je dvigniti nivo upravljanja s turističnimi destinacijami, izboljšati kvaliteto turističnih storitev (kadri, storitve, digitalizacija), povezati turistično gospodarstvo ter razviti trajnostne programe v skladu s smernicami zelene sheme slovenskega turizma.

Projekt je primarno namenjen upravljavcem turističnih destinacij v Sloveniji in turističnemu gospodarstvu.

Aktivnosti:

- Sistemsko financiranje in koordinacija dela upravljanja destinacij: uskladitev med MGRT, STO, upravljavci destinacij, lokalnimi skupnostmi...
- Priprava strateških dokumentov: Priprava strategij, načrtov upravljanja in akcijskih načrtov posameznih destinacij.
- Izvajanje izobraževalnih vsebin in razvoj kadrov na na področju turizma
- Spodbude za dvig kvalitete turističnih storitev
- Naložbe v destinacijsko (regionalno) turistično infrastrukturo
- Promocijske aktivnosti destinacije
- Digitalizacija
- Mobilnost na turistični destinaciji

Projekt se povezuje z ostalimi medregijskimi projekti: RŠS, PONI, mobilnost, CLLD, Regio Invest Si idr.

Prehranska samooskrba v javnih ustanovah

Namen projekta je povezati regionalne razvojne agencije za učinkovito delovanje podpornega okolja, vzpostavitev dolgoročnega partnerskega sodelovanje z različnimi deležniki ter vzpostavitev usklajenega sistema sodelovanja med razvojnimi agencijami in pristojnimi ministrstvi (MKGP, MJU, MZ, MIZŠ, MGRT).

Ciljne skupine so kmetijski ponudniki, javne ustanove, lokalno prebivalstvo (otroci in njihovi starši). Cilji projekta so povečati količino in vrednost naročil lokalno pridelane hrane v javnih ustanovah, izboljšati prenos znanja, izkušenj in dobrih praks med deležniki, vzpostavitev podpornega okolja za samooskrbo v Sloveniji. K obstoječim sistemom organiziranosti prehrane v javnih ustanovah pristopamo celostno, z namenom, da nadgradimo obstoječe sisteme ter zagotovimo čim bolj tekoče procese oskrbovanja javnih ustanov z lokalno pridelano hrano. S povezovanjem bomo lažje zagotavljali potrebne količine, raznovrstnost in kontinuiteto lokalne ponudbe tudi za večje porabnike hrane kot so javne ustanove.

Aktivnosti:

- Analiza obstoječega stanja in povpraševanja javnih ustanov in analiza pridelovalcev
- Usklajevanje in povezovanje lokalne ponudbe in povpraševanja javnih zavodov po lokalni hrani
- Aktivnosti z javnimi naročili, izločanjem sklopov, jedilniki
- Izobraževanje in usposabljanje zaposlenih v javnih ustanovah, otrok in staršev
- Izobraževanje in usposabljanje lokalnih ponudnikov za pridelavo/predelavo zdrave hrane in pripravo proizvodov za trg.

Prioriteta 4

Regijska štipendijska shema (RŠS)

Projekt je v 12 slovenskih regijah izvaja skozi programski obdobji 2007-2013 in 2014-2020 v skladu z Zakonom o štipendiranju. Gre za sofinanciranje kadrovske štipendije delodajalcem, ki štipendirajo dijake in študente, ki se izobražujejo za poklice, ki jih v svoji dejavnosti potrebujejo in jih po zaključenem izobraževanju tudi zaposlijo.

Namen in cilji izvajanja projekta RŠS so:

- približati zaposlitvene potrebe delodajalcev mladim v posameznih regijah;
- usmerjati mlade za vpis v izobraževalne programe, ki so zaposljivi;
- spodbuditi delodajalce k dolgoročnemu načrtovanju kadrov s pomočjo štipendiranja;
- izboljšati kompetence za zmanjšanje neskladij na trgu dela;
- uskladiti ponudbo in povpraševanje na trgu dela;
- povečati zaposljivosti mladih.

Sofinanciranje kadrovske štipendije podjetjem omogoča, da si na konkurenčen način zagotovijo najboljši kader, na drugi strani pa pozitivno vpliva na poklicno rast in razvoj posameznika ter njegove kariere.

Projekt je stičišče mladih in delodajalcev. Izvajalci RŠS v okviru projekta ne izvajajo zgolj sofinanciranja kadrovske štipendije delodajalcem, ampak tudi informirajo, osveščajo, usmerjajo in povezujejo mlade in delodajalce, da se njihove potrebe in povpraševanja srečajo, poklicno razvijajo in dosežejo skupni cilj – zaposlitev.

Projekt bo usklajeval ponudbo znanj s potrebami v gospodarstvu, vplival na znižanje strukturne brezposelnosti, zadržal nadarjen kader ter mlade spodbujal k vpisu na zaposljive izobraževalne programe.

Prioriteta 5

Prostorsko prostorsko načrtovanje

Namen, vsebina, pripravljavec, priprava in sprejetje regionalnega prostorskega plana (RPP) je določena z ZUreP-3. Kot rok za pripravo in sprejetje RPP za posamezno razvojno regijo je bil določen 1. 1. 2027.

RPP je prostorski strateški akt, s katerim se država in občine na podlagi Strategije prostorskega razvoja Slovenije, njenega akcijskega programa, drugih razvojnih aktov države in razvojnih ciljev EU dogovorijo in uskladijo o prostorskem razvoju posamezne razvojne regije in določijo bistvene razvojne priložnosti.

RPP vsebuje usmeritve za prostorski razvoj regije, predvsem usmeritve za razvoj poselitve, za razvoj gospodarske javne infrastrukture in za urejanje krajine s poudarkom na ohranjanju krajinske identitete. Usmeritve se prednostno podajo glede na pomembne razvojne možnosti ali probleme v razvojni regiji. Občine te usmeritve upoštevajo pri pripravi svojih prostorskih aktov.

Regionalni prostorski plan sprejme razvojni svet regije, kot je določen s predpisi o spodbujanju skladnega regionalnega razvoja, po predhodni potrditvi vlade.

2. Identificirani projekti v regiji

Nabor projektov je bil opredeljen na osnovi poziva RRA Koroška in dodatnih usklajevanj.

RAZVOJNA PRIORITETA 1: Bolj konkurenčna in podjetna Koroška						
Ukrep	Predlog projektne vsebine	Nosilec	Vrednost v €	2021 – 2027 indikativni viri v €		
				EU + RS	Lastni javni vir	Zasebni vir
1.1. Ekosistem za podporo podjetništvu	Izvajanje podjetniških podpornih storitev v okviru subjektov inovativnega okolja (SIO) - (MPIK) (ciljne skupine – inovativni potencialni podjetniki, start-up in scale-up podjetja)	RRA Koroška	1.050.000	1.050.000		
	Podjetno nad izzive (ciljna skupina – potencialni podjetniki)	RRA Koroška	2.063.700	1.719.750		
	Mreža za socialno podjetništvo v Koroški regiji – Podjetniški SocioNet	Konzorcij podpornih podjetniških institucij	1.895.000	1.610.750	284.250	
	SPOT - Koroška	Konzorcij podjetniških institucij	895.200	895.200		
	Garancijska shema in finančni mehanizmi	RRA Koroška in občine	5.000.000	1.700.000	300.000	
	Instrument nepovratnih sredstev za investicije za mikro, mala in srednja podjetja	RRA Koroška/MGRT	6.000.000	2.500.000		
	Podjetno v življenje - podjetništvo za mlade	A.L.P. PECA d.o.o. in partnerji	450.000	382.500	67.500	
	Podjetniška stroka	OOZ Ravne na Koroškem OOZ Slovenj Gradec, OOZ Dravograd, OOO Radlje ob Dravi, A.L.P. Peca	440.000	374.000		66.000
INVEST Koroška - Internacionalizacija in privabljanje tujih vlagateljev v Koroško regijo	RRA Koroška	500.000	425.000	75.000		
SKUPAJ 1.1			11.449.950	10.657.200	726.750	66.000
1.2 Poslovna infrastruktura in podpora vlagateljem	Razvojno – raziskovalni inkubator Koroške regije	RRA Koroška in občine	4.320.000	3.672.000	648.000	
	MPIK 4 Ravne	Občina Ravne na Kor.	1.200.000	1.020.000	180.000	
	MPIK 1 Prevalje	Občina Prevalje	700.000	595.000	105.000	
	MPIK 3 Radlje	Občina Radlje ob Dravi	1.000.000	850.000	150.000	
	Podjetniško – proizvodni inkubator Slovenj Gradec	MO Slovenj Gradec	3.000.000	2.550.000	450.000	

	Komunalna opremljenost poslovne cone Radlje ob Dravi	Občina Radlje ob Dravi	2.000.000	1.700.000	300.000	
	Poslovna cona slovenj Gradec	MO slovenj Gradec	3.500.000	2.975.000	525.000	
	Poslovno -trgovska cona Vivodovi travniki	Občina Mežica	500.000	425.000	75.000	
	Obrtna cona Muta	Občina Muta	500.000	425.000	75.000	
	Obrtna cona Črna	Občina Črna na Koroškem	500.000	425.000	75.000	
	Poslovno-trgovska cona Črna	Občina Črna na Koroškem	500.000	425.000	75.000	
SKUPAJ 1.2			17.720.000	15.062.000	2.658.000	0
1.3 RR HUB – Kompetence za rast in razvoj	Kompozitini center	FTPO in konzorcij partnerjev	3.000.000	2.550.000	450.000	
	FabLab Koroška	RRA Koroška in konzorcij podjetniških institucij	800.000	680.000	120.000	
	Regionalni tehnološki center za robotizacijo MSP	RRA Koroška, Duler d.o.o. in konzorcij podjetij	1.800.000	1.530.000		270.000
SKUPAJ 1.3		5.600.000	4.760.000	570.000	270.000	
1.4 Podpora perspektivnim dejavnostim	UPRAVLJANJE VODILNE DESTINACIJE KOROŠKA		700.000	595.000	105.000	0
	Razvoj in promocija turistične ponudbe vodilne destinacije Koroška - DMMO	RRA Koroška	700.000	595.000	105.000	0
	INFRASTRUKTURA NA KOROŠKIH SMUČIŠČIH		35.452.500	30.134.625	2.475.375	2.842.500
	Izgradnja žičniške infrastrukture za povezavo med Ribnico in Peskom	Občina Ribnica na Pohorju	13.502.500	11.477.125	2.025.375	
	Nakup in posodobitev smučišča Kope	Vabo d.o.o.	2.850.000	2.422.500		427.500
	Energetski stolp, Kope	Vabo d.o.o.	4.200.000	3.570.000		630.000
	Akumulacijsko jezero in sistem zasneževanja in nakup opreme, Kope	Vabo d.o.o.	4.300.000	3.655.000		645.000
	Sedežnica Pahernik z zasneževanjem	Vabo d.o.o.	4.200.000	3.570.000		630.000
	Sedežnica Kopnik z zasneževanjem	Vabo d.o.o.	3.400.000	2.890.000		510.000
	Posodobitev infrastrukture ostalih smučišč oz. majhnih gorskih centrov v Koroški regiji	Občine Črna na Koroškem, Ravne na Koroškem, Dravograd	3.000.000	2.550.000	450.000	
	TURISTIČNI ŠPORTNO-REKREATIVNI KOMPLEKSI IN PRODUKTI		49.437.000	42.021.450	5.431.050	1.984.500
	Razvoj gorsko-kolesarskega turističnega produkta v Koroški regiji	Partnerstvo RRA Koroška in občine	500.000	425.000	75.000	
	Prenova Koroške planinske poti	Partnerstvo RRA Koroška, občine in MDO planinskih društev Koroške	300.000	255.000	45.000	
	RC RAHTEL (rekreacijski center)	MO Slovenj Gradec	8.000.000	6.800.000	1.200.000	
	Turistično rekreacijski kompleks Poljana	Občina Prevalje	2.250.000	1.912.500	337.500	
	Športni kompleks »Koroški plezalni center in Park Jezero«	Občina Prevalje	5.700.000	4.845.000	855.000	
	Športni park Ravne II.	Občina Ravne na Kor.	6.000.000	5.100.000	900.000	
	Turistično-športni center »Štalekarca«	Občina Mežica	5.000.000	4.250.000	750.000	
	Ivarčko jezero – kopalno jezero Ravne	Občina Ravne na Koroškem	700.000	595.000	105.000	
	Rekonstrukcija skakalnice HS72	Občina Mislinja	300.000	255.000	45.000	
	Športna dvorana Slovenj Gradec	MO Slovenj Gradec	4.000.000	3.400.000	600.000	
	Adrenalinski park Ravne	Občina Ravne na Koroškem	500.000	425.000	75.000	
	Ureditev turistične infrastrukture (ferata, camper stop, adrenalinski park)	Občina Črna na Koroškem	600.000	510.000	90.000	

Ureditev športnih parkov (Bistriški jarek, Sp. Muta, Zg. Muta, Gortina, Kemping) in strelišča v občini Muta	Občina Muta	1.600.000	1.360.000	240.000	
Otroški park Polena	Občina Mežica	300.000	255.000	45.000	
Ureditev turistične infrastrukture (adrenalinski park, otroški zipline, park za otroke, skate park)	Občina Ribnica na Pohorju	457.000	388.450	68.550	
Nakup zemljišč za izgradnjo zimsko letnega turizma na Kopah	Robeta d.o.o.	1.950.000	1.657.500		292.500
Parkirna hiša Kope	Robeta d.o.o., Vabo d.o.o.	4.200.000	3.570.000		630.000
Družinski park Luka, Kope	Vabo d.o.o.	380.000	323.000		57.000
Otroški park Kope	Robeta d.o.o., Vabo d.o.o.	1.200.000	1.020.000		180.000
Interaktivni kozolec z zunanjim parkom aktivnosti, Kope	Vabo d.o.o., Insula	5.500.000	4.675.000		825.000
NAMESTITIVNE ZMOGLJIVOSTI		57.300.000	48.705.000	1.500.000	7.155.000
Izgradnja apartmajskega naselja Cona 3 Kope	Kope Invest d.o.o.	5.200.000	4.420.000		780.000
Kamping Kope	Robeta d.o.o.	3.800.000	3.230.000		570.000
Apartmentajska vas Kope	In-va-ko d.o.o.	9.800.000	8.330.000		1.470.000
Eko Hotel Pungart	Vabo d.o.o.	16.000.000	13.600.000		2.400.000
Eko resort Kope	Robeta in Investicijska platforma	12.500.000	10.625.000		1.875.000
Hostel Mežica	Občina Mežica	2.000.000	1.700.000	300.000	
Revitalizacija območja z glamping parkom	Občina Muta	500.000	425.000	75.000	
Investicija v izboljšanje turistično-rekreativne infrastrukture	Podzemlje Pece d.o.o.	400.000	340.000		60.000
Hostel Črna	Občina Črna na Kor.	2.000.000	1.700.000	300.000	
Obnova hotela Črna	Občina Črna na Kor.	2.000.000	1.700.000	300.000	
Mladinski hotel Strojna Ravne	Ravne na Kor.	500.000	425.000	75.000	
Terme Slovenj Gradec	MO Slovenj Gradec	2.000.000	1.700.000	300.000	
Ureditev parkirišč za avtodome (PZA) v občinah Mislinja in Muta	Občina Mislinja, Občina Muta	500.000	425.000	75.000	
Tematske poti v Geoparku Karavanke – bivaki postojanke	Občina Ravne na Koroškem	100.000	85.000	15.000	
DRUGI TURISTIČNI PRODUKTI		5.110.000	4.343.500	661.500	105.000
Ureditev dostopa do podzemne jame Huda luknja	Občina Mislinja	500.000	425.000	75.000	
Izgradnja ozkotirne železnice za turistične namene	Občina Mislinja	400.000	340.000	60.000	
Zelena, varnostna in digitalna posodobitev infrastrukture Podzemlja Pece	Podzemlje Pece d.o.o.	700.000	595.000		105.000
Grad Grašin s Turnarjevo skalo	Občina Muta	700.000	595.000	105.000	
Urejanje pohodniških in učnih poti (Turistična romarska pot, Grašin, obnove obstoječih poti)	Občina Muta	510.000	433.500	76.500	
Ureditev Frančiškovega gaja	Občina Muta	200.000	170.000	30.000	
Center vode Ravne	Občina Ravne na Koroškem	500.000	425.000	75.000	
Hiša iluzij	Občina Ravne na Koroškem	100.000	85.000	15.000	
Razgledna ploščad	Občina Ravne na Koroškem	500.000	425.000	75.000	
TRAJNOSTNA OSKRBA IN PROMOCIJA LOKALNE HRANE		2.200.170	1.870.145	330.026	0
Prehranska samooskrba v javnih ustanovah (medregijski projekt)	RRA Koroška s partnerji	800.170	680.145	120.026	
Urbani vrtovi - Mežica, Raven - Pigel in Čečovje	Občina Ravne na Koroškem	1.200.000	1.020.000	180.000	
Projekt lokalne kulinarike in razvoja blagovnih znamk	Občina Ravne na Koroškem	200.000	170.000	30.000	
TRAJNOSTNO GOZDARSTVO IN LESNA PREDELAVA		4.630.000	3.935.500	480.000	214.500

	Center za sonaravno upravljanje z gozdovi	Občina Radlje ob Dravi	3.000.000	2.550.000	450.000	
	Lesni center na Koroškem	Konzorcij podjetij, institucij in občin	1.430.000	1.215.500	0	214.500
	Final-les	Občina Muta	200.000	170.000	30.000	
	Gradnja in vzdrževanje gozdnih cest	Regija – 12 občin	Ni podatka			
SKUPAJ 1.4			154.829.670	131.605.220	10.982.951	12.301.500
1.5 Digitalizacija regije	Pametna mesta in skupnosti Koroške	Občina Ravne na Koroškem	1.500.000	1.275.000	225.000	
	Digitalizacija - Vzpostavitev pametne vasi/mesta Črna	Občina Črna na Koroškem	1.000.000	850.000	150.000	
	DATA Center Peca (dolgotrajno shranjevanje in obdelavo digitalnih podatkov)	Občina Mežica in partnerji	15.000.000	12.750.000	2.250.000	
	Digitalizacija pretoka naročil – Herbie.IoT	Scepter d.o.o.	70.000	59.500	0	8.925
SKUPAJ 1.5			17.570.000	14.934.500	2.625.000	8.925
PRIORITETA 1			207.169.620	177.018.920	17.562.701	12.646.425

RAZVOJNA PRIORITETA 2: Bolj zelena Koroška

Ukrep	Predlog projektne vsebine	Nosilec	Vrednost v €	2021 – 2027 indikativni viri v €		
				EU + RS	Lastni javni viri	Zasebni viri
2.1 Obnovljivi viri in energetska učinkovitost	Prehod na obnovljive vire energije	Občina Črna na Koroškem	1.000.000	850.000	0	150.000
	Sanacije javnih stavb in upravne stavbe JKP	Občina Muta	1.000.000	850.000	150.000	
	Prehod na obnovljive vire energije	Občina Muta	200.000	170.000	30.000	
	Ureditev stalne in stabilne oskrbe z električno energijo v Črni na Koroškem	Občina Črna na Koroškem	ni podatka	0	0	
	Samooskrba z energijo (nizkoogljivična družba – vetrne, sončne elektrarne, male HE)	regija	ni podatka	0	0	
	Krožni način življenja	A.L.P. PECA d.o.o. in partnerji (OOZ Koroške regije)	420.000	357.000	63.000	
	Smetem spreminjamo namen – Koncept GET ECO	GET ECO d.o.o.	2.500.000	2.125.000	0	375.000
	CUPsop – Center uporabi ponovno socialno podjetje	Socialno podjetje Naprej	2.450.000	2.082.500	0	367.500
	Energetska samooskrba Koroške regije	RACE KOGO in partnerji	12.500.000	10.625.000	0	1.875.000
SKUPAJ 2.1			20.070.000	17.059.500	243.000	2.767.500

2.2 Varovanje okolja in naravnih virov	OSKRBA Z VODO		58.624.648	49.830.951	8.793.697	0
	Celovit vodni sistem Mežiške doline	Občine Ravne na Koroškem, Prevalje in Mežica	9.100.000	7.735.000	1.365.000	
	Širitev območij javnega vodovoda	Občina Ravne na Koroškem	1.900.000	1.615.000	285.000	
	Uravnoteženje vodovodnega sistema v Mežiški dolini II faza - Prevalje	Občina Prevalje	2.500.000	2.125.000	375.000	
	Novi vodni viri izpod Uršlje gore (Študije, raziskave)	Občina Ravne na Koroškem	500.000	425.000	75.000	
	Vodooskrba v porečju Drave – 3.sklop (vodarne) za občine Dravske doline	Občine: Dravograd, Muta, Vuzenica, Radlje ob Dravi,	4.500.000	3.825.000	675.000	
	Oskrba s pitno vodo v porečju Drave - 3.sklop (sanacija obstoječih objektov) občine v Dravski dolini	Občine: Dravograd, Muta, Vuzenica, Radlje ob Dravi, Podvelka	4.200.000	3.570.000	630.000	
	Oskrba s pitno vodo v porečju Drave - 3.sklop (video nadzor) občine v Dravski dolini	Občine: Dravograd, Muta, Vuzenica, Radlje ob Dravi, Podvelka	300.270	255.230	45.041	
	Oskrba s pitno vodo v porečju Drave - 3.sklop (dodatne trase cevovodov) občine v Dravski dolini	Občine: Dravograd, Muta, Vuzenica, Radlje ob Dravi, Podvelka	31.374.378	26.668.221	4.706.157	
	Obnova vodovodnega omrežja v Mislinji	Občina Mislinja	1.000.000	850.000	150.000	
	Sekundarni vodovod Šentjedert in Bukovska vas	Občina Dravograd	250.000	212.500	37.500	
	Polnilnica vode	Občina Črna na Koroškem	3.000.000	2.550.000	450.000	
	KANALIZACIJSKI SISTEM IN ČISTILNE NAPRAVE		29.324.000	24.925.400	4.398.600	0
	Odvajanje in čiščenje odpadne vode v porečju reke Meže in sekundarni vodi	Občina Ravne na Koroškem	5.500.000	4.675.000	825.000	

Odvajanje in čiščenje odpadne vode v porečju reke Meže - Sklop 2	Občina Prevalje	1.450.000	1.232.500	217.500	
ČN Trbonje	Občina Dravograd	1.500.000	1.275.000	225.000	
ČN Sv. Jedert	Občina Dravograd	1.500.000	1.275.000	225.000	
Odvajanje in čiščenje odpadnih voda v kraju Vuzenica	Občina Vuzenica	2.000.000	1.700.000	300.000	
Ureditev kanalizacijskih sistemov v aglomeracijah pod 2000 PE v Koroški regiji	Regija – 12 občin	14.860.000	12.631.000	2.229.000	
Izgradnja komunalne infrastrukture v turističnem naselju Ribnica na Pohorju	Občina Ribnica na Pohorju	1.014.000	861.900	152.100	
Komunalna ureditev naselja Čečovje –jug na Ravnah	Občina Ravne na Koroškem	700.000	595.000	105.000	
Komunalna ureditev območja Mrdavsovo v občini Črna na Koroškem	Občina Črna na Koroškem	500.000	425.000	75.000	
Izgradnja kanalizacijskega omrežja – aglomeracija Šentilj pod Turjakom	Občina Mislinja	300.000	255.000	45.000	
UPRAVLJANJE (ZA)VAROVANIH OBMOČIJ		14.000.000	11.900.000	2.100.000	0
Regijski park Pohorje		700.000	595.000	105.000	
PROJEKT PARK POHORJE (medregijski) – ukrepi se vežejo na območje in upravljanje predlaganega Regijskega parka Pohorje	RRA Koroška/ RRA Podravje – Maribor/RRA Savinjske regije, Zavod RS za varstvo narave, Zavod za gozdove Slovenije, občine Partnerstva za Pohorje	6.000.000	5.100.000	900.000	
GEOPARK KARAVANKE KOT RAZVOJNA PRILOŽNOST – trajnostno upravljanje narave in vzpodbujanje ekosistemskih storitev	Karavanke UNESCO globalni Geopark, Zavod RS za varstvo narave, RRA Koroška, Občina Črna na Koroškem, Dravograd, Ravne	1.800.000	1.530.000	270.000	

		na Koroškem, Prevalje, Mežica				
	Sprehod po vulkanu – vzpostavitev trajnostnega upravljanja varovanih območij in razvoj produktov	Občina Črna na Kor. (Občina Ljubno, RRA Koroška, ZRSVN, Zavod za gozdove Slovenije, Kmetijsko gozdarski zavod, Sklad kmetijskih zemljišč in gozdov, pašne skupnosti, Naravovarstvena zveza Smrekovec, Karavanke UNESCO Globalni Geopark	800.000	680.000	120.000	
	PROJEKT POHORC (medregijski)	RRA Koroška, RRA Podravje, RRA Savinjske regije, ZRSVN, Zavod za gozdove Slovenije, občine partnerstva Podravje	3.800.000	3.230.000	570.000	
	Varovanje biotske raznoverstnosti v občini Muta (siva skala in "ajskeller" porečje Bistrice, karavla)	Občina Muta	900.000	765.000	135.000	
	KROŽNO GOSPODARSTVO – UPRAVLJ. Z ODPADKI		1.700.000	1.445.000	90.000	165.000
	Zbirni center Muta in odlagališče odpadkov, pametni ekološki otoki	Občina Muta	600.000	510.000	90.000	
	Energijski objekt za termično obdelavo odpadkov	Ekopren d.o.o.	1.100.000	935.000	0	165.000
SKUPAJ 2.2			103.648.648	88.101.351	15.382.297	165.000
2.3 Prilaganje na podnebne spremembe	POPLAVNA VARNOST		4.500.000	3.825.000	675.000	0
	Ureditev brežin reke Bistrice in Drave in hudournikov	Občina Muta	500.000	425.000	75.000	
	Ureditev Meže v Mežici	Občina Mežica	2.500.000	2.125.000	375.000	
	Ureditev brežin ob sotočju Suhe in reke Meže	Občina Ravne na Koroškem	500.000	425.000	75.000	

	Ureditev brežin (sotočje Javorskega potoka in reke Meže, Jazbinskega potoka in reke Meže ter potoka Bistra in reke Meže	Občina Črna na Koroškem	1.000.000	850.000	150.000	
	DRUGO		10.000.000	8.500.000	1.500.000	0
	Revitalizacija degradiranega območja z Motorik parkom	Občina Radlje ob Dravi	10.000.000	8.500.000	1.500.000	
SKUPAJ 2.3			14.500.000	12.325.000	2.175.000	0
PRIORITETA 2			138.218.648	117.485.851	17.800.297	2.932.500

RAZVOJNA PRIORITETA 3: Bolj dostopna in trajnostno mobilna Koroška

Ukrep	Predlog projektne vsebine	Nosilec	Vrednost v €	2021– 2027 indikativni viri v €		
				EU + RS	Lastni javni viri	Zasebni viri
3.1 Bolj trajnostna mobilnost	PROMETNA INFRASTRUKTURA – DRŽAVNE IN LOKALNE CESTE		19.200.000	16.320.000	2.880.000	0
	3.razvojna os – v Koroški regiji	MZI	Ni podatka			
	Izgradnja obvoznic in navezovalnih cest na 3. RO	MZI	Ni podatka			
	Sanacija državnih cest v Koroški regiji	Direkcija RS za ceste	Ni podatka			
	Gradnja in rekonstrukcija lokalnih cest in javnih poti v Koroški regiji	Občine – 12 občin	19.200.000	16.320.000	2.880.000	
	KOLESARSKO OMREŽJE IN PEŠPOTI		18.153.744	15.430.682	2.723.062	0
	Izgradnja daljinskih in regionalne mreže kolesarskih poti v Koroški regiji	RRA Koroška in DRSI	9.155.100	7.781.835	1.373.265	
	Gradnja kolesarke in pešpoti za povezovanje naselij z mestom Ravne (Javornik, Šrotnek, Strojanska reka)	Občina Ravne na Kor.	1.100.000	935.000	165.000	
	Kolesarska pot gornji Dolič-srednji Dolič	Občina Mislinja	1.000.000	850.000	150.000	
	Kolesarska pot Gortina - Muta	Občina Muta	2.000.000	1.700.000	300.000	
	Električna kolesa s polnilnicami	Občina Muta	100.000	85.000	15.000	

	Asfaltiranje obstoječih kolesarskih poti in oprema	Občina Muta	400.000	340.000	60.000	
	Pešpot Sp. Muta - Lipa	Občina Muta	200.000	170.000	30.000	
	Izgradnja hodnika za pešce ob regionalni cesti na Ribnico na Pohorju	Občina Ribnica na Pohorju	257.000	218.450	38.550	
	Pešpot med Sp. Muta – Zg. Muta	Občina Muta	41.644	35.397	6.247	
	Kolesarska pot DTK-CSD-Navrški vrh-Podkraj-Šrotnek	Občina Ravne na Koroškem	500.000	425.000	75.000	
	Kolesarska pot Rimski vrelec-Ivarčko jezero-Šrotnek	Občina Ravne na Koroškem	300.000	255.000	45.000	
	Kolesarska in pešpot Ravne-Čečovje-Šrotnek	Občina Ravne na Koroškem	600.000	510.000	90.000	
	Kolesarska in pešpot Ravne-Strojanska Reka	Občina Ravne na Koroškem	300.000	255.000	45.000	
	Povezava naselij Čečovje – Javornik (pešpot in kolesarska)	Občina Ravne na Koroškem	2.000.000	1.700.000	300.000	
	ŽELEZNIŠKA INFRASTRUKTURA					
	Modernizacije železniške proge MB-Prevalje**	resorno ministrstvo	Ni podatka			
SKUPAJ 3.1			37.353.744	31.750.682	5.603.062	0
3.2 Širokopasovno omrežje	ŠIROKOPASOVNA OMREŽJA		14.389.000	12.230.650	2.158.350	0
	Širokopasovno omrežje elektronskih komunikacij v koroški regiji	Občina Prevalje z občinami Podvelka, Ravne na Koroškem, Mežica, Črna na Koroškem	13.989.000	11.890.650	2.098.350	
	Dograditev OŠO omrežja na območju občine Mislinja	Občina Mislinja	400.000	340.000	60.000	
SKUPAJ 3.2			14.389.000	12.230.650	2.158.350	0
PRIORITETA 3			51.742.744	43.981.332	7.761.412	0

** Opomba: V 2020 so bile za DRSI izdelane "Strokovne podlage za nadgradnjo regionalnih železniških prog v Sloveniji". V okviru tega je bila izdelana idejna zasnova (IDZ) za dva odseka koroške železniške proge: Maribor-Ruše in Dravograd-državna meja (Holmec). Za slednji odsek je ocenjena vrednost investicije 63.800.000 €.

RAZVOJNA PRIORITETA 4: Bolj sposobna, privlačna in vključujoča Koroška						
Ukrep	Predlog projektne vsebine	Nosilec	Vrednost v €	2021 – 2027 indikativni viri v €		
				EU + RS	Lastni javni viri	Zasebni viri

4.1 Kompetence za življenje in delo	Regijska štipendijska shema 2030	RRA Koroška	4.600.000	2.600.000		2.000.000
	Bralnica – kdor knjige bere, ta dobro živi	Zavod Konc	240.000	204.000		36.000
	Središče za karierni razvoj Koroške	RRA in partnerji - trg dela, izobraževanje in usposabljanje	2.000.000	1.700.000	300.000	
	Medregijsko opismenjevanje v Koroški regiji v luči kibernetičnih nevarnosti »digitalnega desetletja	A.L.P. PECA d.o.o.	270.000	229.500	40.500	
	Pridobivanje temeljnih in poklicnih kompetenc	MOCIS, partnerji A.L.P. PECA, SMERI, Ljudska univerza Ravne/K.	481.250	409.063	72.188	
	Berem zlahka (lahko branje)	KOKR	61.200	52.020	9.180	
	e-učenje in e-izobraževanje	KOKR	122.400	104.040	18.360	
	Svetovanje zaposlenim	MOCIS, Srednja šola Ravne na Koroškem	100.400	0	0	
SKUPAJ 4.1			7.875.250	5.383.963	455.288	2.036.000
4.2 Zdrava, aktivna in vključujoča skupnost	Pilotni programi dolgotrajne oskrbe	RRA in partnerji na področju socialnega varstva	1.500.000	1.275.000	225.000	
	Mreža centrov za krepitev zdravja	RRA, NIJZ, lokalne skupnosti in drugi akterji	1.500.000	1.275.000	225.000	
	Življenje s svincom	NIJZ OE Ravne ZD Ravne na Koroškem, Občina Mežica, Občina Črna na Koroškem	500.000	425.000	75.000	
	Zdrava regija	NIJZ OE Ravne na Koroškem, ZD Slovenj Gradec, Dravograd, Radlje ob Dravi, Ravne na Koroškem	1.577.000	1.340.450	236.550	
	Vzpostavitev dolgotrajne oskrbe na domu v Črni na Koroškem	Občina Črna na Kor.	700.000	595.000	105.000	
	Muta-fit	Občina Muta	50.000	42.500	7.500	

	Aktivno staranje	ZD Koroške regije, Fakulteta za zdravstvene in socialne vede	1.714.560	1.457.376	257.184	
	Center za družine Andeški hram	MOCIS	360.000	306.000	54.000	
SKUPAJ 4.2			7.901.560	6.716.326	1.185.234	0
4.3 Povezana in ustvarjalna skupnost	Koroško regionalno stičišče nevladnih organizacij – Korociv	Zavod Konc	980.000	833.000		147.000
	Železen Teater	Zadruga Zraven, z.o.o.	360.000	306.000		54.000
	Sinergija 3D	RRA Koroška in partnerji	2.630.000	2.235.500	394.500	
	Kulturna plaža – poletni festival kulture Ravne	Zadruga Zraven z.o.o.	390.000	331.500		58.500
	Digi-star	Občina Muta	50.000	42.500	7.500	
	Kulturne prireditve	Občina Muta	100.000	85.000	15.000	
	Posodobitev in ureditev muzeja	Občina Muta	500.000	425.000	75.000	
	Nakup knjig	Občina Muta	50.000	42.500	7.500	
	Kulturne prireditve (Festival kulture, Beseda je most, Festival besede)	Občina Črna na Koroškem	100.000	85.000	15.000	
	Posodobitev in ureditev muzejskih zbirk	Občina Črna na Koroškem	500.000	425.000	75.000	
SKUPAJ 4.3			5.660.000	4.811.000	589.500	259.500
4.4 Družbena infrastruktura	ZDRAVSTVO		16.510.128	14.071.109	2.439.019	0
	Zdravstveni center Dravograd	Občina Dravograd	4.860.128	4.131.109	729.019	
	Prizidek ZD Slovenj Gradec	MO Slovenj Gradec	1.500.000	1.275.000	225.000	
	Zdravstveni dom II – Center zdravja COVID-19 Ravne	Občina Ravne na Kor.	5.000.000	3.400.000	600.000	
	Ureditev vzletno pristajalnega mesta za Dravsko dolino	Občina Muta	250.000	250.000	0	
	Ureditev zdravstvenega doma Mislinja	Občina Mislinja	500.000	425.000	75.000	

Prilagoditev prostorov zdravstveno reševalnega centra Koroška- COVID-19	Občina Ravne na Kor./ reševalni center	900.000	765.000	135.000	
Reševalni center Koroška (združitev reševalnega, gasilskega centra in civilne zaščite, obveščanje)	Občina Ravne na Kor.	3.500.000	2.975.000	525.000	
DOMOVI STAREJŠIH OBČANOV, VAROVANA STANOVANJA, MEDGENERACIJSKI CENTRI		24.260.000	20.621.000	3.639.000	0
Dom starejših občanov	Občina Črna na Kor.	1.500.000	1.275.000	225.000	
Dom starejših z varovanimi stanovanji in dnevnim centrom za starejše v Mežici	Občina Mežica	5.000.000	4.250.000	750.000	
Prizidek domu starostnikov Slovenj Gradec	MO Slovenj Gradec	1.500.000	1.275.000	225.000	
Center za oskrbo starejših KO-RA Ravne	Občina Ravne na Koroškem	10.000.000	8.500.000	1.500.000	
Oskrbovana stanovanja Muta	Občina Muta	1.500.000	1.275.000	225.000	
Varovana stanovanja Slovenj Gradec	MO Slovenj Gradec	2.000.000	1.700.000	300.000	
Medgeneracijski center	MO Slovenj Gradec	1.500.000	1.275.000	225.000	
Ureditev prevoza starejših z električnimi vozili (soporba)	Občina Muta	60.000	51.000	9.000	
STANOVANJA		37.800.000	32.130.000	5.670.000	0
Stanovanjski blok za mlade družine	Občina Mežica	3.000.000	2.550.000	450.000	
Stanovanja za mlade	Občina Ravne na Koroškem	600.000	510.000	90.000	
Izgradnja najemnih stanovanj	Občina Ravne na Koroškem	1.200.000	1.020.000	180.000	
Urbana prenova naselja Čečovje	Občina Ravne na Koroškem	1.500.000	1.275.000	225.000	
Gradnja stanovanjskega bloka	Občina Črna na Koroškem	2.000.000	1.700.000	300.000	

Izgradnja neprofitnih stanovanj	Občina Mislinja	5.000.000	4.250.000	750.000	
Rekonstrukcija ubožne hiše Slovenj Gradec	MO Slovenj Gradec	1.000.000	850.000	150.000	
Gradnja stanovanjsko poslovnega objekta	Občina Muta	2.000.000	1.700.000	300.000	
Posodobitev obstoječih občinskih stanovanj	Občina Muta	1.500.000	1.275.000	225.000	
Obnova samostana Dominikank	Občina Radlje ob Dravi	20.000.000	17.000.000	3.000.000	
VZGOJA IN IZOBRAŽEVANJE		23.760.000	20.196.000	3.564.000	
Prizidek vrtca Radlje ob Dravi	Občina Radlje ob Dravi	1.000.000	850.000	150.000	
Razširitev Vrtca Kralj Matjaž Črna na Koroškem	Občina Črna na Koroškem	500.000	425.000	75.000	
Prenova in prezračevanje učilnic OŠ Ribnica	Občina Ribnica na Pohorju	300.000	255.000	45.000	
Vrtec Muta	Občina Muta	1.700.000	1.445.000	255.000	
Novogradnja vrtca Mislinja	Občina Mislinja	5.000.000	4.250.000	750.000	
Prizidek vrtca Mežica	Občina Mežica	1.500.000	1.275.000	225.000	
Prenova in prezračevanje kuhinje OŠ Mislinja (zdravstveni vidik)	Občina Mislinja	500.000	425.000	75.000	
Adaptacija OŠ Muta in OŠPP Muta	Občina Muta	500.000	425.000	75.000	
Motorik park	Občina Muta	200.000	170.000	30.000	
Ureditev šolskega okoliša	Občina Muta	1.000.000	850.000	150.000	
Prizidek 3. OŠ Slovenj Gradec	MO Slovenj Gradec	1.000.000	850.000	150.000	
Prizidek OŠ Podgorje	MO Slovenj Gradec	400.000	340.000	60.000	
OŠ Slovenj Gradec	MO Slovenj Gradec	4.000.000	3.400.000	600.000	
Ureditev in rekonstrukcija igrišča Štibus	MO Slovenj Gradec	500.000	425.000	75.000	

Večnamenska dvorana ob OŠ Prežihov Voranc na Ravnah	Občina Ravne na Koroškem	2.000.000	1.700.000	300.000	
Telovadnica pri OŠ Juričev Drejček	Občina Ravne na Koroškem	400.000	340.000	60.000	
Otroški park DTK	Občina Ravne na Koroškem	200.000	170.000	30.000	
Izgradnja otroškega parka pri bazenu	MO Slovenj Gradec	2.000.000	1.700.000	300.000	
Ureditev in rekonstrukcija igrišč	Občina Ribnica na Pohorju	200.000	170.000	30.000	
Fitnes na prostem	Občina Ribnica na Pohorju	30.000	25.500	4.500	
Fitnes na prostem	Občina Mislinja	30.000	25.500	4.500	
Izgradnja kegljišča	Občina Črna na Koroškem	800.000	680.000	120.000	
KULTURA, DEDIŠČINA, VEČNAMENSKI PROSTORI		16.117.965	13.700.270	2.417.695	
Knjižnica Muta	Občina Muta	300.000	255.000	45.000	
Večnamenska dvorana Muta	Občina Muta	427.965	363.770	64.195	
Kulturno upravni center Vuzenica	Občina Vuzenica	1.500.000	1.275.000	225.000	
Družbeni dom Gortina - Muta	Občina Muta	300.000	255.000	45.000	
Gasilski muzej – 2. faza Muta	Občina Muta	110.000	93.500	16.500	
Rekonstrukcija karavle Bistriški jarek na Muti	Občina Muta	480.000	408.000	72.000	
Obnova kulturnega doma	Občina Radlje ob Dravi	2.000.000	1.700.000	300.000	
Obnova večnamenske-kulturne dvorane Ribnica	Občina Ribnica na Pohorju	500.000	425.000	75.000	
Posodobitev in ureditev muzejskih zbirk Ribnica	Občina Ribnica na Pohorju	400.000	340.000	60.000	
Širitev domoznanskega oddelka	Občina Ravne na Koroškem	300.000	255.000	45.000	
Muzej športa	Občina Ravne na Koroškem	200.000	170.000	30.000	

	Prenova kulturnega centra Ravne	Občina Ravne na Koroškem	700.000	595.000	105.000	
	Zgodovinski arheološki park Turške šance	Občina Ravne na Koroškem	500.000	425.000	75.000	
	Vorančeva pot kulture Ravne	Občina Ravne na Koroškem	300.000	255.000	45.000	
	Spominski park Prežihovega Voranca	Občina Ravne na Koroškem	300.000	255.000	45.000	
	Tehniška dediščina – kovaški program Ravne	Občina Ravne na Koroškem	300.000	255.000	45.000	
	Kulturna zbirka Rupnikova linija	Občina Ravne na Koroškem	300.000	255.000	45.000	
	Ureditev muzeja kulturne dediščine	Občina Mislinja	1.600.000	1.360.000	240.000	
	Obnova obzidja cerkve sv. Jakoba	Občina Mežica	200.000	170.000	30.000	
	Obnova obzidja cerkve Sv. Vida	Občina Mislinja	100.000	85.000	15.000	
	Obnova grajskih razvalin Puštajn	Občina Dravograd in JZ Dravit Dravograd	2.500.000	2.125.000	375.000	
	Graščina Kienhofen (ureditev kletnih prostorov in pritličja, notranja oprema)	Občina Muta	1.100.000	935.000	165.000	
	Urejanje kulturnih spomenikov in drugih objektov (VS Muta, obzidje cerkve Sv. Marjete, rotunda Sv. J. Krstnika)	Občina Muta	900.000	765.000	135.000	
	Razvoj in revitalizacija poti (pot kovačev in livarje, obstoječe poti, Bartolomejeva)	Občina Muta	800.000	680.000	120.000	
	DRUGO		4.500.000	3.825.000	675.000	0
	Izgradnja gasilskega doma Mislinja	Občina Mislinja	2.000.000	1.700.000	300.000	
	Ureditev pokopališča Mirje	Občina Mežica	2.000.000	1.700.000	300.000	
	Nadgradnja pokopališča Muta- Vuzenica	Občina Muta	400.000	340.000	60.000	

	Obnova planinskih postojank	Občina Črna na Koroškem	100.000	85.000	15.000	
SKUPAJ 4.4			122.948.093	104.543.379	18.404.714	0
PRIORITETA 4			144.384.903	121.454.668	20.634.735	2.295.500

RAZVOJNA PRIORITETA 5: Bolj trajnostni razvoj mest in podeželja						
Ukrep	Predlog projektne vsebine	Nosilec	Vrednost v €	2021– 2027 indikativni viri v €		
				EU + RS	Lastni javni viri	Zasebni viri
5.1 Regijsko prostorsko načrtovanje	Regijsko prostorsko načrtovanje (upravljanje evidenc degradiranih območij poslovnih con, regionalni prostorski plan)	RRA Koroška in partnerji	362.250	307.913	54.338	
SKUPAJ 5.1			362.250	307.913	54.338	0
5.2 Trajnostni razvoj mest in širših mestnih območij	Ureditev mestnega jedra Radlje ob Dravi (2.,3. in 4. faza)	Občina Radlje ob Dravi	4.000.000	3.400.000	600.000	
	Ureditev mestnega jedra (faza 3 in 4)	Občina Mežica	1.500.000	1.275.000	225.000	
	Ureditev urbane ploščadi z garažami	Občina Mežica	500.000	425.000	75.000	
	Ureditev trškega jedra Sp.Muta – 2.faza	Občina Muta	100.000	85.000	15.000	
	Ureditev trškega jedra Zg. Mute – 3. faza	Občina Muta	750.000	637.500	112.500	
	Ureditev Poštne ulice v družaben večgeneracijski prostor	MO Slovenj Gradec	500.000	425.000	75.000	
	Pokritje prireditvenega prostora v mestnem parku	Občina Ravne na Koroškem	400.000	340.000	60.000	
	Revitalizacija mestnega jedra Slovenj Gradec	MO Slovenj Gradec	2.000.000	1.700.000	300.000	
	Garažna hiša v Slovenj Gradec	MO Slovenj Gradec	6.000.000	5.100.000	900.000	
	Parkirna hiša v centru mesta Ravne	Občina Ravne na Koroškem	1.200.000	1.020.000	180.000	
	Ureditev parkirišč – Čečovje/Ravne	Občina Ravne na Koroškem	1.500.000	1.275.000	225.000	
	Promenadna pot	Občina Muta	75.879	64.497	11.382	
SKUPAJ 5.2			18.525.879	15.746.997	2.778.882	0

5.3 Lokalni razvoj, ki ga vodi skupnost	Priprava lokalnih strategij CLLD in vzpostavitev mehanizmov	LAS	40.000	34.000	6.000	
	Ureditev mestne tržnice Slovenj Gradec	MO Slovenj Gradec	500.000	425.000	75.000	
	Kmečka tržnica Zg. Muta	Občina Muta	100.000	85.000	15.000	
	Ureditev mestne tržnice Ravne	Občina Ravne na Koroškem	200.000	170.000	30.000	
SKUPAJ 5.3			840.000	714.000	126.000	0
5.4 Obmejna problemska območja*						
SKUPAJ 5.4			0			
5.5 Teritorialno sodelovanje	Čezmejna mobilnost v Geoparku Karavanke	EZTS Geopark Karavanke	1.000.000	850.000	150.000	
	Čezmejno sistem skupnih ukrepov ob naravnih in drugih nesrečah	EZTS Geopark Karavanke	1.000.000	850.000	150.000	
	Vzpostavitev skupnega podpornega okolja za vodenja in usmerjanje v naravnem prostoru	EZTS Geopark Karavanke	800.000	680.000	120.000	
	Gorsko kolesarska destinacija okoli Pece	BIKENOMAD/ Kreatur d.o.o., Partnerji: RIDGELINE TRAILS, BIKESKI, PODZEMLJE PECE d.o.o. ter Občine Črna, Mežica, Prevalje, Ravne na slovenski strani. Petzen Trails gmbh ter občine Bistrica in Pliberk na avstrijski strani.	1.500.000	1.275.000	180.000	45.000
	Razvoj in trženje inovativnih kulinarčnih produktov	EZTS Geopark Karavanke	450.000	382.500	67.500	
	Jezikovna šola Muta - Arnfels	Občina Muta	50.000	42.500	7.500	
	ZIR SLO-AT – meddržavna zaščita in reševanje	Občina Muta	200.000	170.000	30.000	
	Povezava SLO/Avstrija – cestna povezava Muta Sv. Jernej – A-Bistriški jarek	Občina Muta	500.000	425.000	75.000	
	SKUPAJ 5.5			5.500.000	4.675.000	780.000
PRIORITETA 5			25.228.129	21.443.910	3.739.219	45.000

* Projekti za ukrep 5.4 bodo določeni v kasnejši fazi.